



REPÚBLICA DE MOÇAMBIQUE
MINISTÉRIO DAS OBRAS PÚBLICAS E HABITAÇÃO
DIRECÇÃO NACIONAL DE ÁGUAS

Edição Nº47

**BOLETIM HIDROLÓGICO
NACIONAL**

22/01/2008

I-SITUAÇÃO PREVALECENTE

Nas últimas 48 horas o País registou chuvas fracas e dispersas em todo território nacional, exceptuando a bacia do Zambeze em Marromeu que registou chuva de 45mm e a bacia de Búzi em Lucite com 66,1mm. Nos países vizinhos, igualmente, registou-se fraca precipitação.

As bacias hidrográficas da região Centro do País, nomeadamente Licungo, Zambeze, Púngoé e Búzi registam oscilações dos níveis hidrométricos mas com tendência de baixar, enquanto que a bacia do Save desde as 06:00horas de hoje, regista um incremento do volume de escoamentos devido a propagação de caudais de pico gerados no Zimbabwe, durante as últimas 72 horas.

As bacias da região Norte e Sul do País, mantêm-se estáveis e abaixo de alerta.

II. ENCHIMENTO DAS PRINCIPAIS ALBUFEIRAS

Nas últimas 48 horas as principais albufeiras do País continuaram a registar um incremento dos níveis de armazenamento.

Na bacia do Zambeze, a barragem de Cahora Bassa está descarregar cerca de 4800m³/s, enquanto que a Barragem de Chicamba em Mavuzi (bacia de Búzi) baixou ligeiramente as descargas para cerca de 220,1 m³/s.

III. PREVISÃO

Para as próximas 48 horas, **prevê-se que as bacias hidrográficas do Centro do País se mantenham em alerta, com níveis hidrométricos oscilatórios, mas com tendência estacionária nas bacias de Púngoè, Búzi, Zambeze e Licungo, enquanto que a bacia do Save poderá continuar a registar incremento de volume de escoamentos devido a propagação do caudal de pico gerado no território Zimbabwano, facto que poderá provocar inundações em Machanga e Vila Nova Mambone.**

A situação hidrológica nas restantes bacias hidrográficas do Norte e Sul do País prevê-se que seja estável.

Devido ao elevado volume de escoamentos em todas as bacias hidrográficas do País, continuamos a recomendar as populações e a sociedade em geral para tomada de medidas de precaução, evitando a travessia dos leitos dos rios, bem como, a retirada de equipamentos e bens nas zonas baixas e ribeirinhas!

Belarmino M. Chivambo
O Chefe do Departamento de Gestão de Recursos Hídricos

Página 1

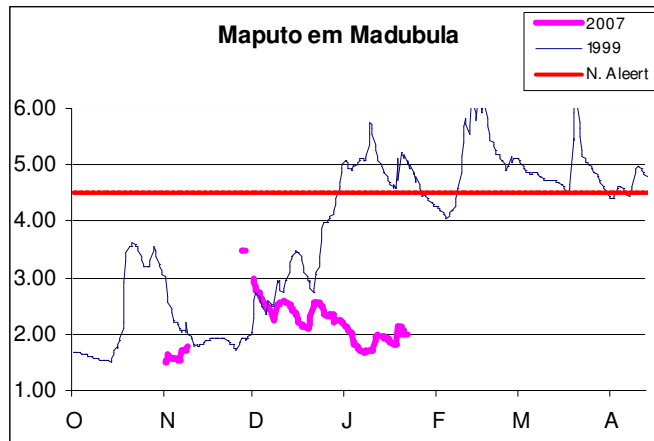
Estação	Dia	Horas	Nível (m)	Precipitação (mm)	Nível de alerta (m)	Observações
BACIA DO ZAMBEZE						
Rio Zambeze (Zumbo)	20/01/08	06:00	4.33	0.0	5.00	-
	21/01/08	06:00	4.35	0.0		
	22/01/08	06:00	4.00	0.0		
Rio Zambeze (Tete)	20/01/08	06:00	4.03	0.0	5.00	-
	21/01/08	06:00	3.95	0.0		
	22/01/08	06:00	-	0.		
Rio Zambeze (Mutarara)	20/01/08	06:00	6.20	0.0	5.00	-
	21/01/08	06:00	6.12	0.0		
	22/01/08	06:00	6.57	0.0		
Rio Zambeze (Caia)	20/01/08	06:00	7.65	35.5	5.00	
	21/01/08	06:00	7.57	0.0		
	22/01/08	06:00	7.50	0.0		
Rio Zambeze (Marromeu)	20/01/08	06:00	7.08	0.0	4.75	
	21/01/08	06:00	7.06	0.0		
	22/01/08	06:00	7.07	45.0		
Revúbue Tete 302	20/01/08	06:00	3.40	0.0	4.00	-
	21/01/08	06:00	3.27	0.0		
	22/01/08	06:00	3.62	0.0		
Rio Chire (Megaza)	20/01/08	06:00	7.63	0.0		
	21/01/08	06:00	7.62	0.0		
	22/01/08	06:00	7.64	0.0		
BAIA DO RIO BUZI						
Rio Búzi (Goonda)	20/01/08	06:00	6.41	14.6	5.00	-
	21/01/08	06:00	5.77	0.0		
	22/01/08	06:00	4.54	9.5		
Rio Búzi (Lucite)	20/01/08	06:00	9.50	115.0		
	21/01/08	06:00	8.50	0.0		
	22/01/08	06:00	7.10	66.1		
BACIA DO PÚNGUÊ						
Rio Púnguê (Púnguê Sul)	20/01/08	06:00	4.84	3.6	6.50	
	21/01/08	06:00	4.85	2.7		
	22/01/08	06:00	4.74	0.0		
Rio Pungoé (Rio Nhazónia)	20/01/08	06:00	4.36	5.80	5.50	
	21/01/08	06:00	4.30	0.0		
	22/01/08	06:00	4.23	0.0		
Rio Púnguê (Mafambisse)	20/01/08	06:00	7.46	S/Pluv	6.0	
	21/01/08	06:00	7.38	S/Pluv		
	22/01/08	06:00	7.30	S/Pluv		
BACIA DO RIO SAVE						
Rio Save (V. F.Save)	20/01/08	06:00	4.18	0.0	5.50	
	21/01/08	06:00	3.94	0.0		
	22/01/08	06:00	4.28	0.0		
Rio Save (Massangena)	20/01/08	06:00	S/Inf	S/Inf	-	
	21/01/08	06:00	S/Inf	S/Inf		
	22/01/08	06:00	S/Inf	S/Inf		
Rio Nhanombe	20/01/08	07:00	2.20	2.50	-	
	21/01/08	07:00	2.46	0.0		
	22/01/08	07:00	2.48	0.0		
BACIA DO RIO MUTAMBA						
Rio Mutamba (Jangamo)	20/01/08	07:00	3.42	0.0		
	21/01/08	07:00	3.29	0.0		
	22/01/08	07:00	3.15	-		

BACIA DO LIMPOPO						
Rio Limpopo (Combomune)	20/01/08	07:00	4.26	0.0	4.50	-
	21/01/08	07:00	4.00	0.0		
	22/01/08	07:00	3.87	0.0		
Rio Limpopo (Chókwè)	20/01/08	07:00	3.57	0.0	5.00	-
	21/01/08	07:00	3.35	0.0		
	22/01/08	07:00	2.75	0.0		
Rio Limpopo (Xai-Xai)	20/01/08	07:00	1.95	0.0	4.30	-
	21/01/08	07:00	2.16	0.0		
	22/01/08	07:00	2.40	0.0		
BACIA DO INCOMATI						
Rio Incomati (Res. Garcia)	20/01/08	08:00	3.00	0.0	5.00	-
	21/01/08	08:00	2.91	0.0		
	22/01/08	08:00	2.91	0.0		
Rio Incomati (Magude)	20/01/08	07:00	3.52	0.0	5.00	-
	21/01/08	07:00	3.65	0.0		
	22/01/08	07:00	3.40	0.0		
BACIA DE UMBELUZI						
Rio Umbeluzi (Goba)	20/01/08	07:00	2.62	0.0	3.00	-
	21/01/08	07:00	2.62	0.0		
	22/01/08	07:00	2.55	0.0		
BACIA DO RIO MAPUTO						
Rio Maputo (Madubula)	20/01/08	07:00	2.12	0.0	4.50	-
	21/01/08	07:00	2.05	0.0		
	22/01/08	07:00	1.98	0.0		
BACIA DO LICUNGO						
Rio Licungo (Gurué)	20/01/08	07:00	2.18	0.0	3.50	-
	21/01/08	07:00	2.28	22.4		
	22/01/08	07:00	2.20	6.8		
Rio Licungo (Mocuba)	20/01/08	06:00	6.51	0.0	6.00	-
	21/01/08	06:00	6.27	1.2		
	22/01/08	06:00	5.98	0.0		
BACIA DE MONTEPUEZ						
Rio Montepuez	20/01/08	07:00	S/Inf	S/Inf	-	-
	21/01/08	07:00	S/Inf	S/Inf		
	22/01/08	07:00	S/Inf	S/Inf		

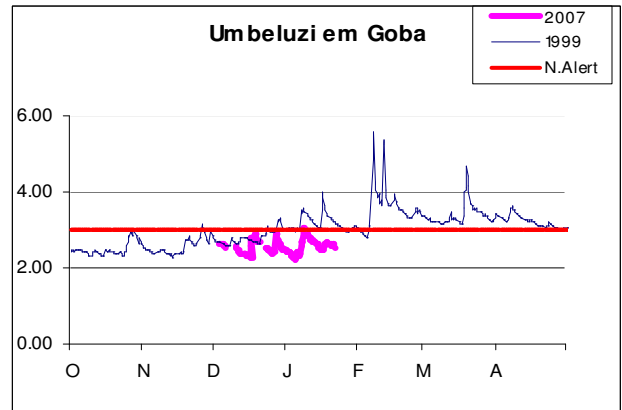
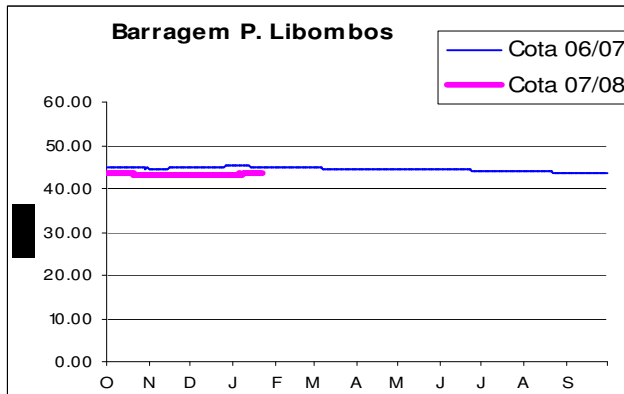
ENCHIMENTO DAS PRINCIPAIS BARRAGENS

Barragem	Data	Cota (m)	% de Enchimento	Caudal Descarregado (m ³ /s)	Observações
HCB	20/01/08	321.12	60.88	3617.1	-
	21/01/08	321.15	60.98	4.544.9	
Massingir	21/01/08	114.04	47.53	6m ³ /s média	-
	22/01/08	114.13	47.90	6m ³ /s média	
Corrumana	21/01/08	103.93	52.95	0.0	-
	22/01/08	103.98	53.24	4.31	
P. Libombos	21/01/08	43.73	69.56	2.96	-
	22/01/08	43.75	69.73	2.96	
Chicamba	21/01/08	621.31	78.65	258.9	Descargas de Açude de Mavuzi para a Bacia do Rio Búzi
	22/01/08	-	-	220.1	

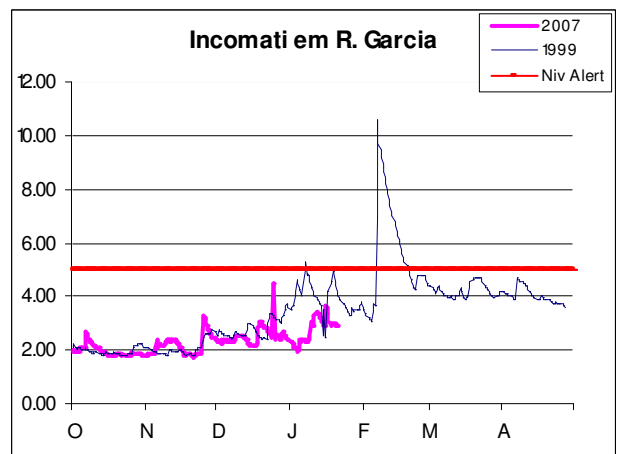
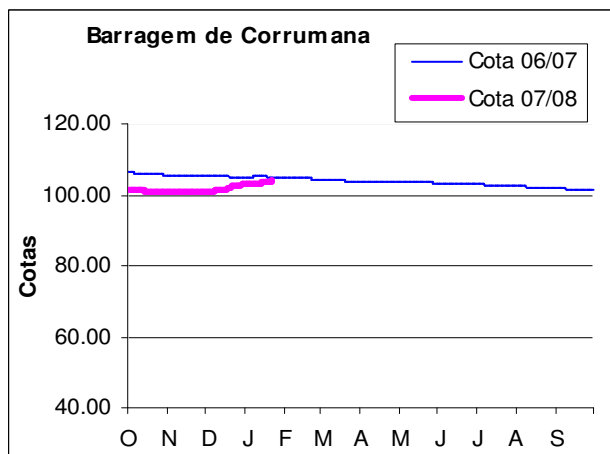
BACIA DO RIO MAPUTO



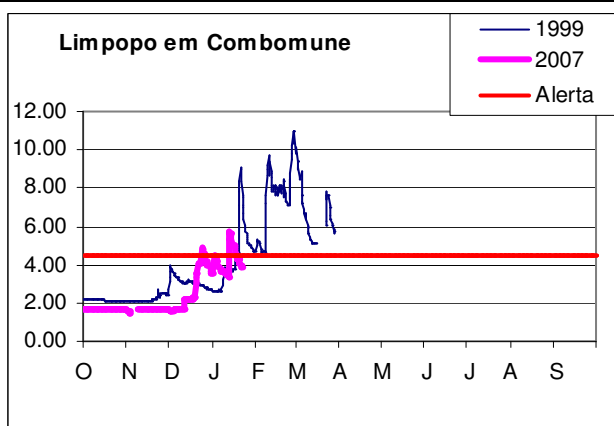
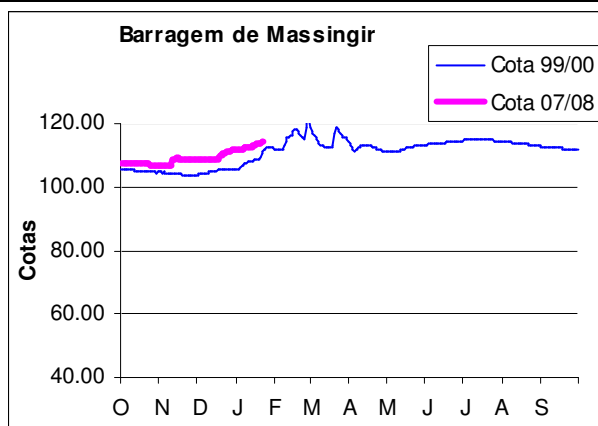
BACIA DO RIO UMBELUZI



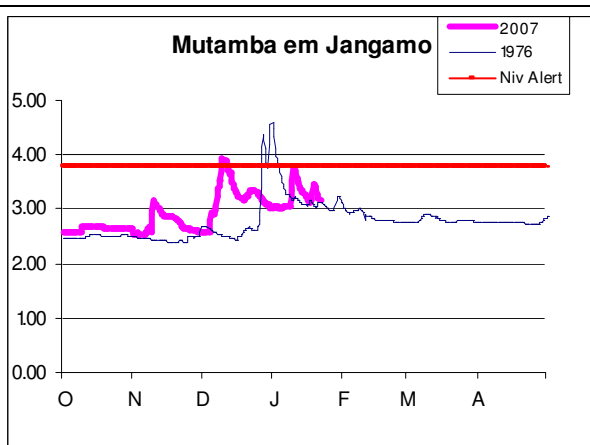
BACIA DO RIO INCOMATI



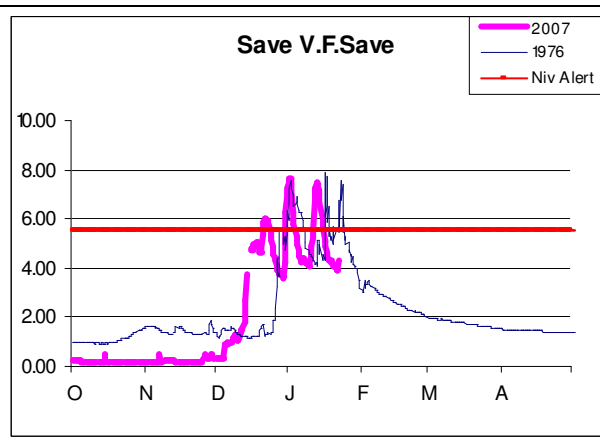
BACIA DO RIO LIMPOPO



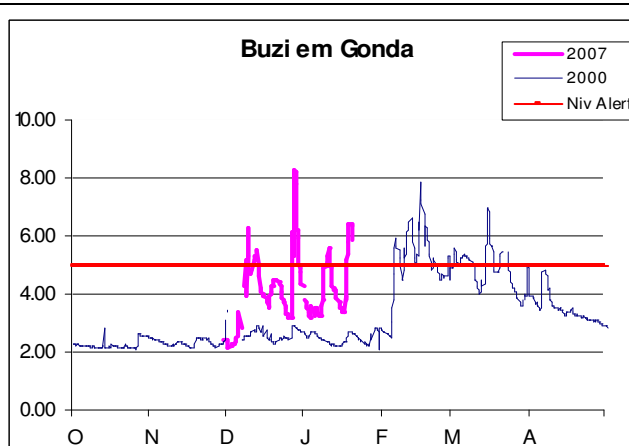
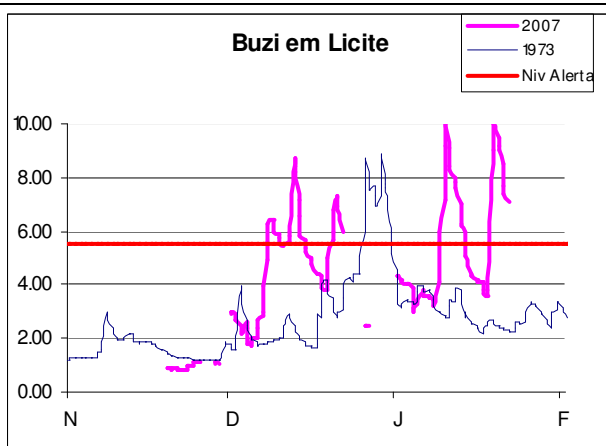
BACIA DO RIO MUTAMBA



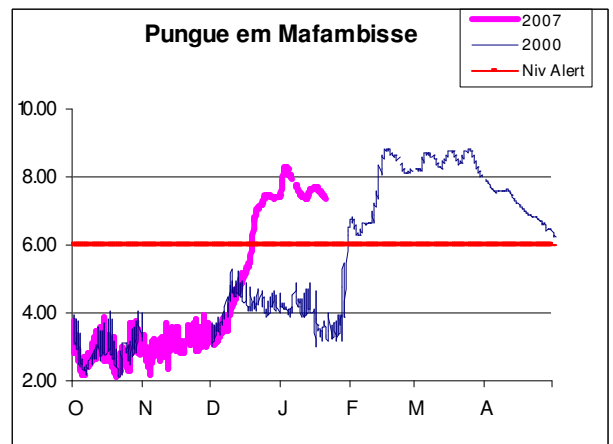
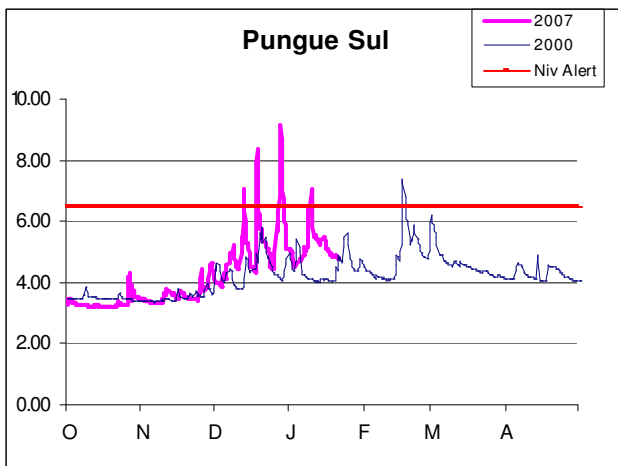
BACIA DO RIO SAVE



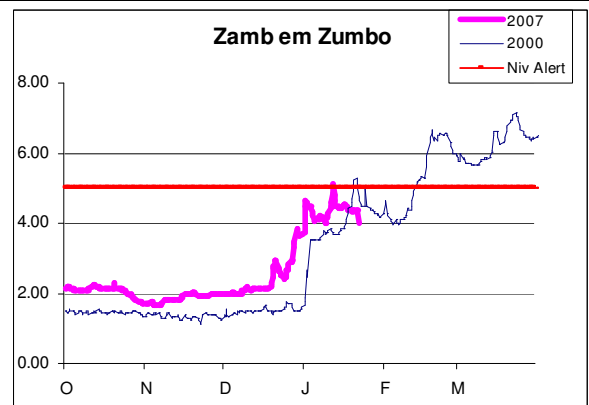
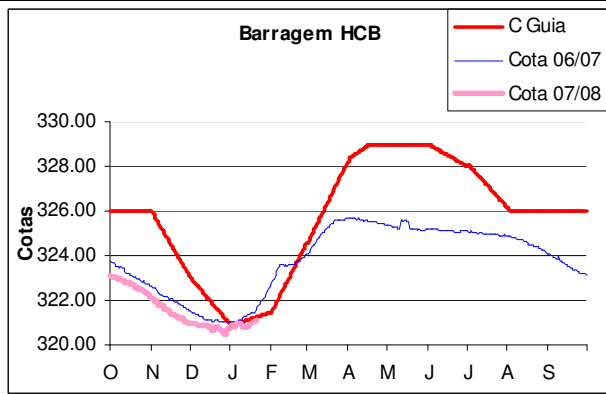
BACIA DO RIO BUZI



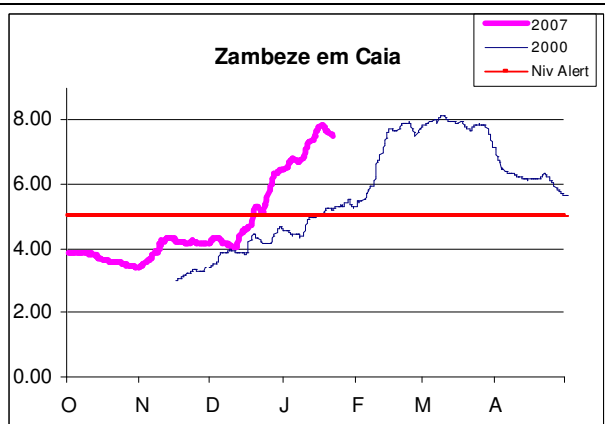
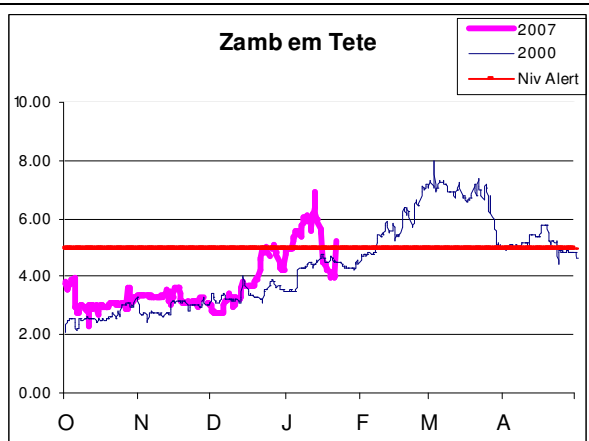
BACIA DO RIO PÚNGOË



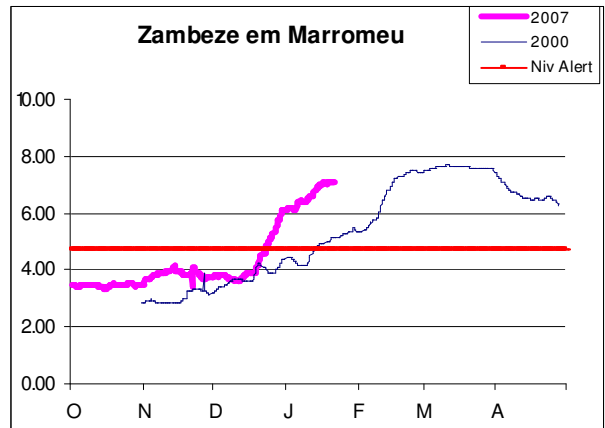
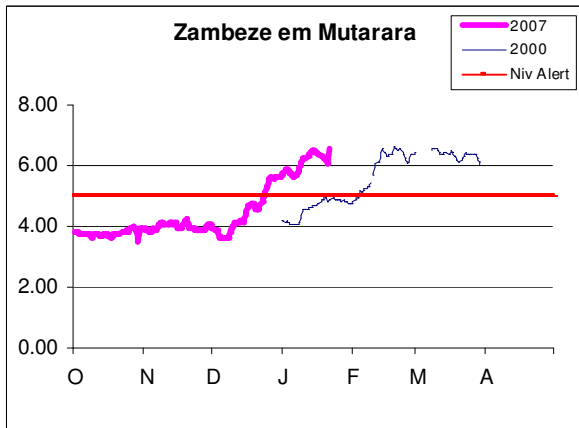
BACIA DO RIO ZAMBEZE



BACIA DO RIO ZAMBEZE



BACIA DO RIO ZAMBEZE



BACIA DO RIO LICUNGO

