



REPÚBLICA DE MOÇAMBIQUE
MINISTÉRIO DAS OBRAS PÚBLICAS E HABITAÇÃO
DIRECÇÃO NACIONAL DE ÁGUAS

Edição Nº48

**BOLETIM HIDROLÓGICO
NACIONAL**

23/01/2008

I-SITUAÇÃO PREVALECENTE

Nas últimas 48 horas continuou a registar-se abrandamento da precipitação em todo território nacional, contudo na bacia do Búzi em Lucite registou-se cerca de 33,0mm. Nos países vizinhos regista-se também abrandamento da precipitação.

As bacias hidrográficas da região Centro do País, nomeadamente, Zambeze, Púngoé, Búzi e Save registam oscilações dos níveis hidrométricos mas com tendência estacionária, exceptuando a bacia do Licungo que está a registar um incremento do volume de escoamento devido a precipitação dispersa que se faz sentir nos últimos dias nas regiões montanhosas dos distritos do Gurué, Namarrói, Ile e Lugela.

As bacias da região Norte e Sul do País, mantêm-se abaixo de alerta.

II. ENCHIMENTO DAS PRINCIPAIS ALBUFEIRAS

Nas últimas 48 horas as principais albufeiras do País continuaram a registar um incremento dos níveis de armazenamento. Na bacia do Zambeze, a barragem de Cahora Bassa está a descarregar cerca de 4900m³/s, enquanto a barragem de Chicamba em Mavúzi (bacia de Búzi) baixou as descargas de 220,1m³/s, para 125.5m³/s.

III. PREVISÃO

Para as próximas 48 horas, **prevê-se que as bacias hidrográficas do Centro do País se mantenham em alerta, com níveis hidrométricos oscilatórios, mas com tendência estacionária nas bacias de Púngoé, Búzi, Zambeze e Save, enquanto que na bacia do Licungo prevê-se registar um ligeiro incremento de volume de escoamentos, podendo se manter o cenário de inundações em Nante, distrito da Maganja da Costa.**

A situação hidrológica nas restantes bacias hidrográficas do Norte e Sul do País prevê-se que seja estável.

Devido ao elevado volume de escoamentos em todas as bacias hidrográficas do País, continuamos a recomendar as populações e a sociedade em geral para tomada de medidas de precaução, evitando a travessia dos leitos dos rios, bem como, a retirada de equipamentos e bens nas zonas baixas e ribeirinhas!

Belarmino M. Chivambo
O Chefe do Departamento de Gestão de Recursos Hídricos

Página 1

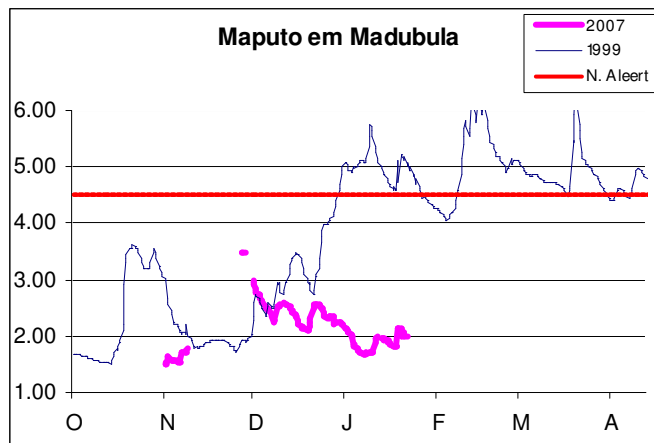
Estação	Dia	Horas	Nível (m)	Precipitação (mm)	Nível de alerta (m)	Observações
BACIA DO ZAMBEZE						
Rio Zambeze (Zumbo)	21/01/08	06:00	4.35	0.0	5.00	-
	22/01/08	06:00	4.00	0.0		
	23/01/08	06:00	3.95	0.0		
Rio Zambeze (Tete)	21/01/08	06:00	3.95	0.0	5.00	-
	22/01/08	06:00	5.26	0.0		
	23/01/08	06:00	4.85	0.0		
Rio Zambeze (Mutarara)	21/01/08	06:00	6.12	0.0	5.00	-
	22/01/08	06:00	6.57	0.0		
	23/01/08	06:00	5.83	0.0		
Rio Zambeze (Caia)	21/01/08	06:00	7.57	0.0	5.00	
	22/01/08	06:00	7.50	0.0		
	23/01/08	06:00	7.37	0.0		
Rio Zambeze (Marromeu)	21/01/08	06:00	7.06	0.0	4.75	
	22/01/08	06:00	7.07	45.0		
	23/01/08	06:00	7.07	0.0		
Revúbue Tete 302	21/01/08	06:00	3.27	0.0	4.00	-
	22/01/08	06:00	3.62	0.0		
	23/01/08	06:00	3.84	0.0		
Rio Chire (Megaza)	21/01/08	06:00	7.63	0.0		
	22/01/08	06:00	7.62	0.0		
	23/01/08	06:00	7.64	0.0		
BAIA DO RIO BUZI						
Rio Búzi (Goonda)	21/01/08	09:00	5.77	0.0	5.00	-
	22/01/08	06:00	5.83	9.5		
	23/01/08	06:00	5.10	0.0		
Rio Búzi (Lucite)	21/01/08	06:00	8.50	0.0		Até 9 horas de hoje Continuava a chover
	22/01/08	06:00	7.10	66.1		
	23/01/08	06:00	6.75	33.0		
BACIA DO PÚNGUÊ						
Rio Púnguê (Púnguê Sul)	21/01/08	06:00	4.85	2.7	6.50	
	22/01/08	06:00	4.74	0.0		
	23/01/08	06:00	4.77	8.4		
Rio Pungoé (Rio Nhazónia)	21/01/08	06:00	4.30	0.0	5.50	
	22/01/08	06:00	4.23	0.0		
	23/01/08	06:00	4.17	8.4		
Rio Púnguê (Mafambisse)	21/01/08	06:00	7.38	S/Pluv	6.0	
	22/01/08	06:00	7.30	S/Pluv		
	23/01/08	06:00	7.15	S/Pluv		
BACIA DO RIO SAVE						
Rio Save (V. F.Save)	21/01/08	06:00	3.94	0.0	5.50	
	22/01/08	06:00	4.28	0.0		
	23/01/08	06:00	4.25	0.0		
Rio Save (Massangena)	21/01/08	06:00	S/Inf	S/Inf	-	
	22/01/08	06:00	S/Inf	S/Inf		
	23/01/08	06:00	S/Inf	S/Inf		
Rio Nhanombe	21/01/08	07:00	2.48	0.0	-	
	22/01/08	07:00	2.43	0.0		
	23/01/08	07:00	2.34	0.0		
BACIA DO RIO MUTAMBA						
Rio Mutamba (Jangamo)	21/01/08	07:00	3.29	0.0		
	22/01/08	07:00	3.15	0.0		
	23/01/08	07:00	3.08	0.0		

BACIA DO LIMPOPO						
Rio Limpopo (Combomune)	21/01/08	07:00	4.00	0.0	4.50	-
	22/01/08	07:00	3.87	0.0		
	23/01/08	07:00	3.81	0.0		
Rio Limpopo (Chókwe)	21/01/08	07:00	3.35	0.0	5.00	-
	22/01/08	07:00	2.75	0.0		
	23/01/08	07:00	2.56	0.0		
Rio Limpopo (Xai-Xai)	21/01/08	07:00	2.16	0.0	4.30	-
	22/01/08	07:00	2.40	0.0		
	23/01/08	07:00	2.40	0.0		
BACIA DO INCOMATI						
Rio Incomati (Res. Garcia)	21/01/08	08:00	2.91	0.0	5.00	-
	22/01/08	08:00	2.91	0.0		
	23/01/08	08:00	2.85	0.0		
Rio Incomati (Magude)	21/01/08	07:00	3.65	0.0	5.00	-
	22/01/08	07:00	3.40	0.0		
	23/01/08	07:00	3.26	0.0		
BACIA DE UMBELUZI						
Rio Umbeluzi (Goba)	21/01/08	07:00	2.62	0.0	3.00	-
	22/01/08	07:00	2.55	0.0		
	23/01/08	07:00	2.53	0.0		
BACIA DO RIO MAPUTO						
Rio Maputo (Madubula)	21/01/08	07:00	2.05	0.0	4.50	-
	22/01/08	07:00	1.98	0.0		
	23/01/08	07:00	-	-		
BACIA DO LICUNGO						
Rio Licungo (Gurué)	21/01/08	07:00	2.28	22.4	3.50	-
	22/01/08	07:00	2.20	6.8		
	23/01/08	07:00	2.32	34.2		
Rio Licungo (Mocuba)	21/01/08	06:00	6.27	1.2	6.00	-
	22/01/08	06:00	5.98	0.0		
	23/01/08	06:00	6.31	0.0		
BACIA DE MONTEPUEZ						
Rio Montepuez	21/01/08	07:00	1.06	22.0	-	-
	22/01/08	07:00	1.09	0.0		
	23/01/08	07:00	1.48	12.7		

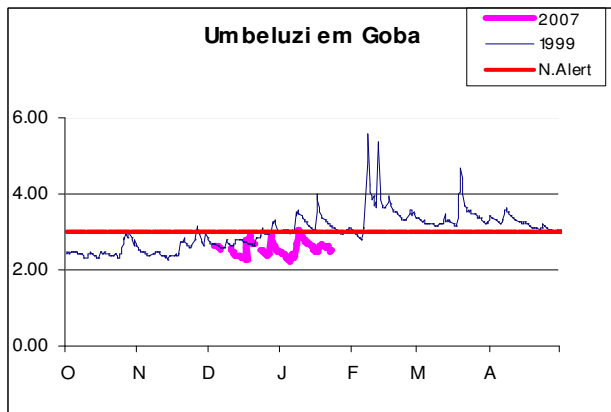
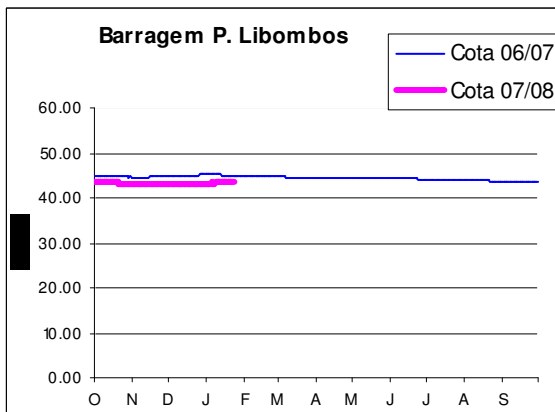
ENCHIMENTO DAS PRINCIPAIS BARRAGENS

Barragem	Data	Cota (m)	% de Enchimento	Caudal Descarregado (m ³ /s)	Observações
HCB	21/01/08	321.15	60.98	4.544,9	-
	22/01/08	321.18	-	4.931,7	
Massingir	22/01/08	114.13	47.90	6m ³ /s média	-
	23/01/08	114.30	48.62	6m ³ /s média	
Corrumana	22/01/08	103.98	53.24	4.31	-
	23/01/08	104.02	53.46	3.95	
P. Libombos	22/01/08	43.75	69.73	2.96	-
	23/01/08	43.75	69.73	2.96	
Chicamba	22/01/08	621.33	78.76	220.08	Descargas de Açude de Mavuzi para a Bacia do Rio Búzi
	23/01/08	621.45	-	125.5	

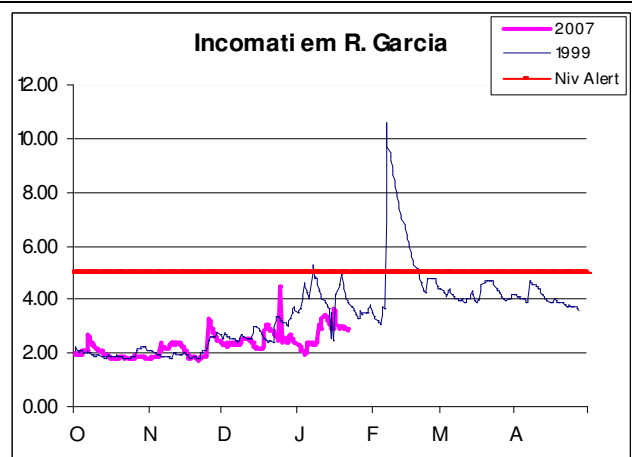
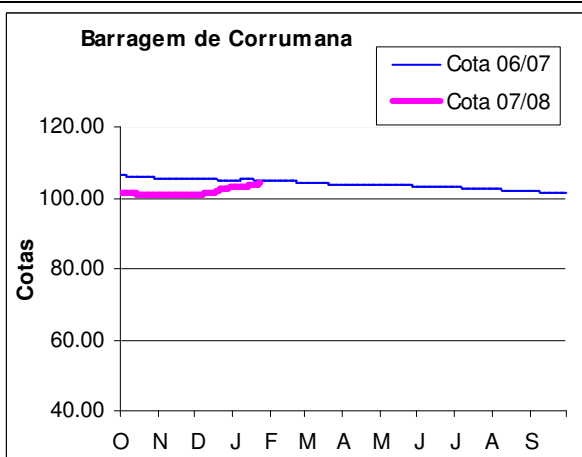
BACIA DO RIO MAPUTO



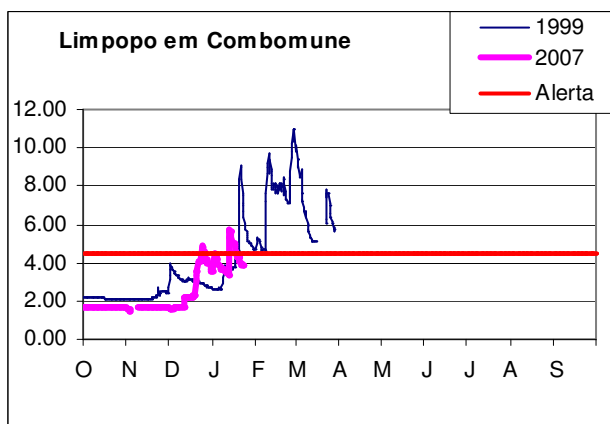
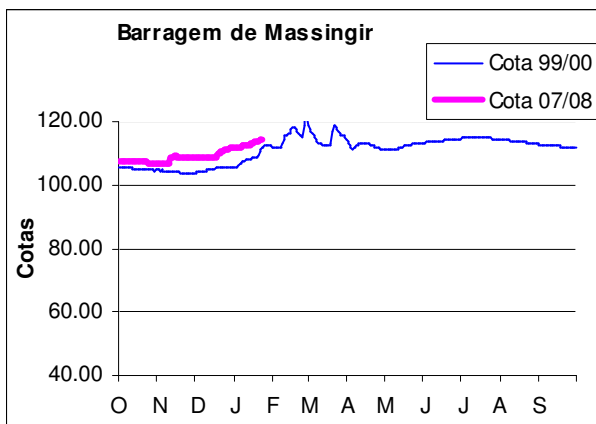
BACIA DO RIO UMBELUZI



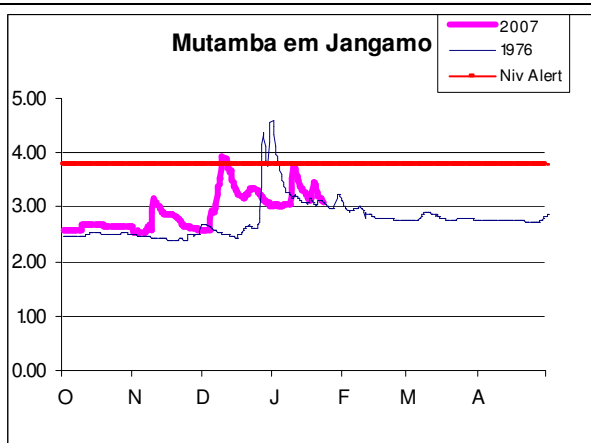
BACIA DO RIO INCOMATI



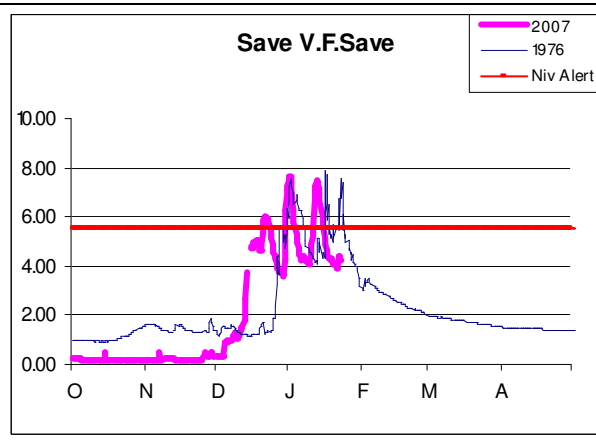
BACIA DO RIO LIMPOPO



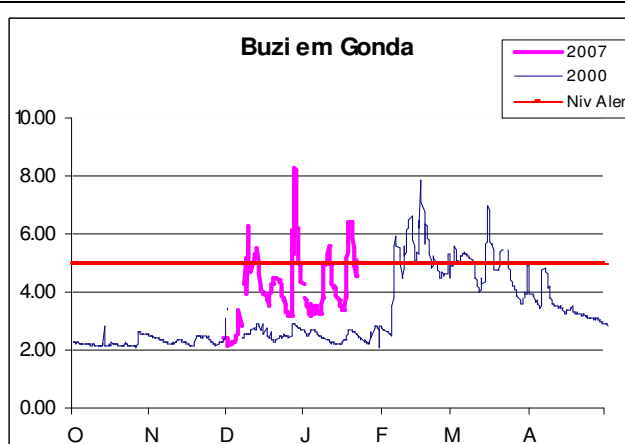
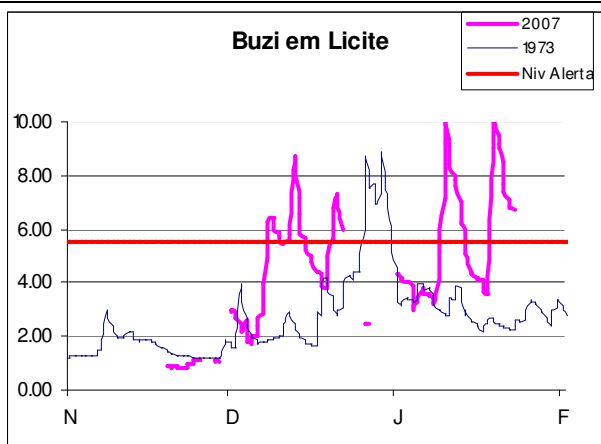
BACIA DO RIO MUTAMBA



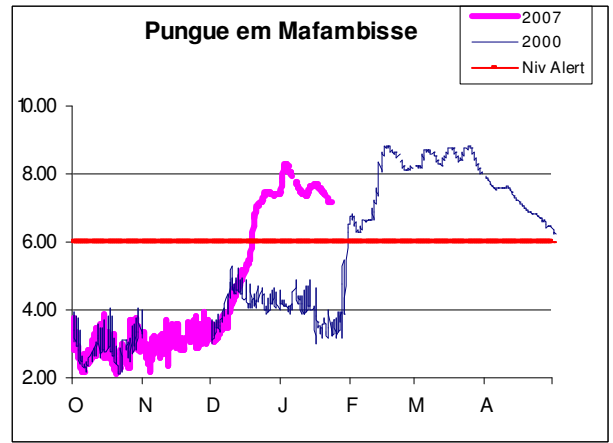
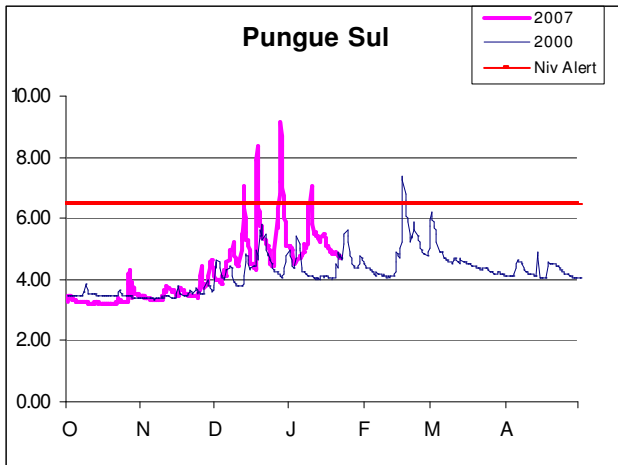
BACIA DO RIO SAVE



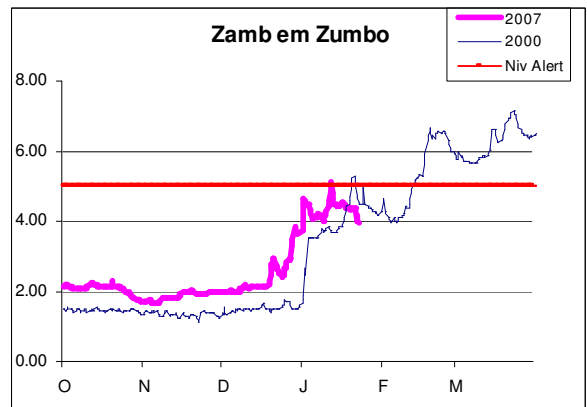
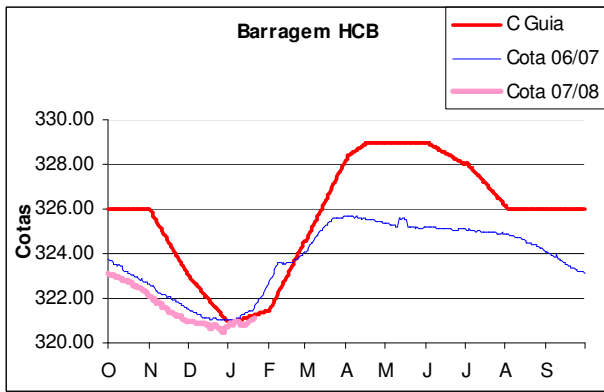
BACIA DO RIO BUZI



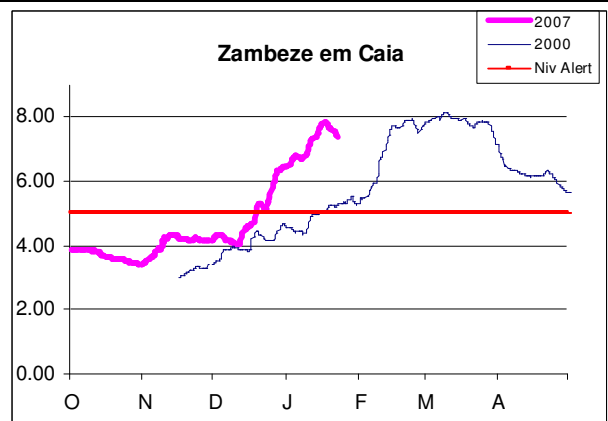
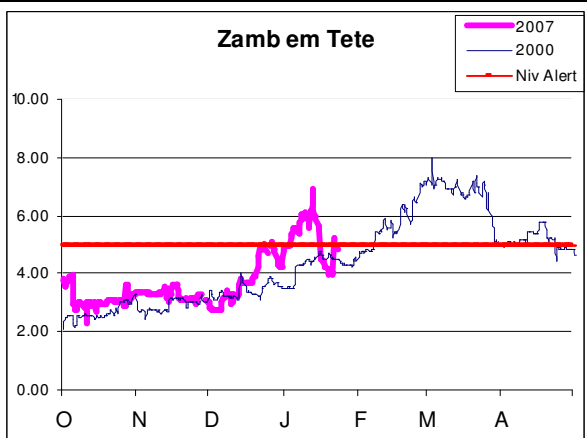
BACIA DO RIO PÚNGOË



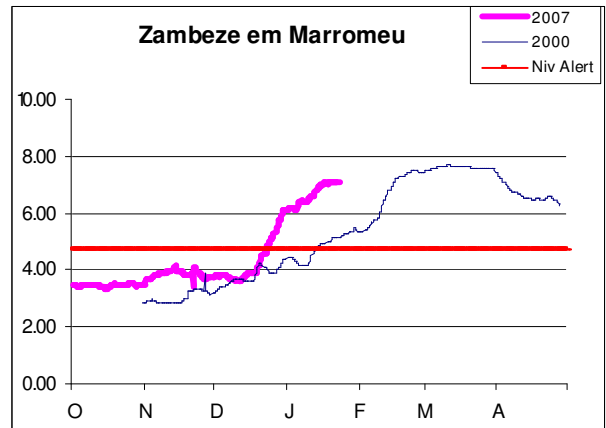
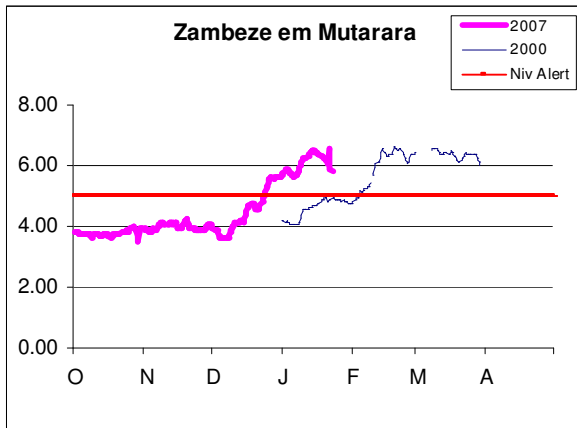
BACIA DO RIO ZAMBEZE



BACIA DO RIO ZAMBEZE



BACIA DO RIO ZAMBEZE



BACIA DO RIO LICUNGO

