



REPÚBLICA DE MOÇAMBIQUE
MINISTÉRIO DAS OBRAS PÚBLICAS E HABITAÇÃO
DIRECÇÃO NACIONAL DE ÁGUAS

Edição Nº50

**BOLETIM HIDROLÓGICO
NACIONAL**

25/01/2008

I-SITUAÇÃO PREVALECENTE

Nas últimas 48 horas registou-se precipitação intensa na região Centro, sendo na bacia Zambeze 72.20mm em Zumbo, 65.00mm em Tete, 29.20mm em Revúbuè e 27.20mm em Megaza, na bacia de Búzi 44.1 mm em Goonda, e na bacia de Montepuez 26.7 mm em Montepuez. Nos países vizinhos destaque para Norte da África do Sul, Noroeste da Zâmbia e Sul do Malawi que continua a registar precipitação intensa e persistente.

As bacias hidrográficas da região Centro do País, nomeadamente, Búzi e Save registam oscilações dos níveis hidrométricos mas com tendência estacionária, enquanto que a bacia de Zambeze e Púngoe registam uma ligeira subida, e sendo mais acentuada na bacia do Licungo que durante as últimas 24 horas subiu em cerca de 1,20cm em Mocuba.

As bacias da região Norte e Sul do País mantêm-se abaixo do nível de alerta.

II. ENCHIMENTO DAS PRINCIPAIS ALBUFEIRAS

Nas últimas 48 horas as principais albufeiras do País continuaram a registar um incremento dos níveis de armazenamento. Na bacia do Zambeze, a barragem de Cahora Bassa reduziu as descargas para cerca de 3700m³/s, contribuindo assim para atenuar o impacto do aumento do volume de escoamento que se verifica nas últimas 24 horas nos principais afluentes da bacia. A barragem de Massingir regista um considerável incremento da albufeira devido ao amortecimento do pico de caudal que actualmente flue no rio Elefantes (bacia do Limpopo).

III. PREVISÃO

Para as próximas 48 horas, face a previsão do **INAM** de ocorrência de chuvas na região Centro do País, espera-se **que as bacias de Púngoe e Save registem níveis hidrométricos oscilatórios mas com tendência a estacionário, enquanto que na bacia de Licungo prevê-se o incremento do volume de escoamentos, podendo-se manter o cenário de inundações no baixo Licungo; sendo que nas bacias de Zambeze e Búzi poderá registar-se uma ligeira subida.**

A situação hidrológica nas restantes bacias hidrográficas, nas regiões Norte e Sul do País prevê-se que seja estável.

Devido ao elevado volume de escoamentos em todas as bacias hidrográficas do País, continuamos a recomendar as populações e a sociedade em geral para tomada de medidas de precaução, evitando a travessia dos leitos dos rios, bem como, a retirada de equipamentos e bens nas zonas baixas e ribeirinhas!

Belarmino M. Chivambo
O Chefe do Departamento de Gestão de Recursos Hídricos

Página 1

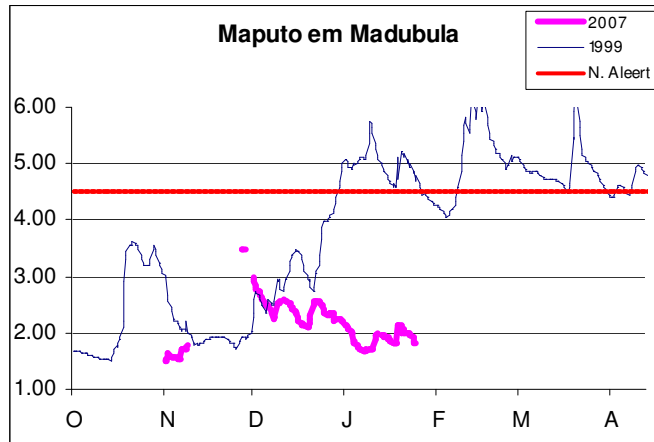
Estação	Dia	Horas	Nível (m)	Precipitação (mm)	Nível de alerta (m)	Observações
BACIA DO ZAMBEZE						
Rio Zambeze (Zumbo)	23/01/08	06:00	3.95	0.0	5.00	-
	24/01/08	06:00	3.88	0.0		
	25/01/08	06:00	3.83	72.20		
Rio Zambeze (Tete)	23/01/08	06:00	4.85	0.0	5.00	-
	24/01/08	06:00	4.56	0.0		
	25/01/08	06:00	4.17	65.00		
Rio Zambeze (Mutarara)	23/01/08	06:00	5.83	0.0	5.00	-
	24/01/08	06:00	5.76	0.0		
	25/01/08	06:00	5.86	0.0		
Rio Zambeze (Caia)	23/01/08	06:00	7.37	0.0	5.00	
	24/01/08	06:00	7.25	0.0		
	25/01/08	06:00	7.10	15.50		
Rio Zambeze (Marromeu)	23/01/08	06:00	7.07	0.0	4.75	
	24/01/08	06:00	7.00	0.0		
	25/01/08	06:00	7.00	0.0		
Revúbue Tete 302	23/01/08	06:00	3.84	0.0	4.00	-
	24/01/08	06:00	3.78	0.0		
	25/01/08	06:00	4.22	29.20		
Rio Chire (Megaza)	23/01/08	06:00	7.64	0.0		
	24/01/08	06:00	7.65	0.0		
	25/01/08	06:00	7.66	27.20		
BAIA DO RIO BUZI						
Rio Búzi (Goonda)	23/01/08	09:00	5.10	0.0	5.00	-
	24/01/08	06:00	4.90	1.4		
	25/01/08	06:00	4.35	10.0		
Rio Búzi (Lucite)	23/01/08	06:00	6.75	33.0		
	24/01/08	06:00	6.60	0.0		
	25/01/08	06:00	6.51	44.10		
BACIA DO PÚNGUÊ						
Rio Púnguê (Púnguê Sul)	23/01/08	06:00	4.77	8.4	6.50	
	24/01/08	06:00	4.73	2.6		
	25/01/08	06:00	5.33	23.7		
Rio Pungoé (Rio Nhazónia)	23/01/08	06:00	4.17	8.4	5.50	
	24/01/08	06:00	4.12	0.0		
	25/01/08	06:00	4.19	0.2		
Rio Púnguê (Mafambisse)	23/01/08	06:00	7.15	(S/P)	6.0	(S/P) Sem Pluviómetro
	24/01/08	06:00	-	(S/P)		
	25/01/08	06:00	-	(S/P)		
BACIA DO RIO SAVE						
Rio Save (V. F.Save)	23/01/08	06:00	4.25	0.0	5.50	
	24/01/08	06:00	3.95	0.0		
	25/01/08	06:00	3.78	18.80		
Rio Save (Massangena)	23/01/08	06:00	-	-	-	(-) S/Informação
	24/01/08	06:00	-	-		
	25/01/08	06:00	-	-		
Rio Nhanombe	23/01/08	07:00	2.34	0.0	-	
	24/01/08	07:00	2.28	5.1		
	25/01/08	07:00	2.23	0.0		
BACIA DO RIO MUTAMBA						
Rio Mutamba (Jangamo)	23/01/08	07:00	3.08	0.0		
	24/01/08	07:00	3.12	43.3		
	25/01/08	07:00	3.17	1.00		

BACIA DO LIMPOPO						
Rio Limpopo (Combomune)	23/01/08	07:00	3.81	0.0	4.50	-
	24/01/08	07:00	3.77	0.0		
	25/01/08	07:00	3.76	0.0		
Rio Limpopo (Chókwè)	23/01/08	07:00	2.56	0.0	5.00	-
	24/01/08	07:00	2.42	0.0		
	25/01/08	07:00	2.32	-		
Rio Limpopo (Xai-Xai)	23/01/08	07:00	2.40	0.0	4.30	-
	24/01/08	07:00	2.19	0.0		
	25/01/08	07:00	2.12	0.0		
BACIA DO INCOMATI						
Rio Incomati (Res. Garcia)	23/01/08	08:00	2.85	0.0	5.00	-
	24/01/08	08:00	2.90	0.0		
	25/01/08	08:00	3.07	2.00		
Rio Incomati (Magude)	23/01/08	07:00	3.26	0.0	5.00	-
	24/01/08	07:00	3.21	0.0		
	25/01/08	07:00	3.13	-		
BACIA DE UMBELUZI						
Rio Umbeluzi (Goba)	23/01/08	07:00	2.53	0.0	3.00	-
	24/01/08	07:00	2.52	0.0		
	25/01/08	07:00	2.48	0.0		
BACIA DO RIO MAPUTO						
Rio Maputo (Madubula)	23/01/08	07:00	1.98	0.0	4.50	-
	24/01/08	07:00	1.91	0.0		
	25/01/08	07:00	1.81	0.0		
BACIA DO LICUNGO						
Rio Licungo (Gurué)	23/01/08	07:00	2.32	34.2	3.50	-
	24/01/08	07:00	2.20	5.6		
	25/01/08	07:00	2.08	8.40		
Rio Licungo (Mocuba)	23/01/08	06:00	6.31	2.8	6.00	-
	24/01/08	06:00	5.87	0.10		
	25/01/08	12:00	7.25	20.20		
BACIA DE MONTEPUEZ						
Rio Montepuez	23/01/08	07:00	1.48	12.7	-	-
	24/01/08	07:00	1.26	23.7		
	25/01/08	07:00	1.20	26.7		

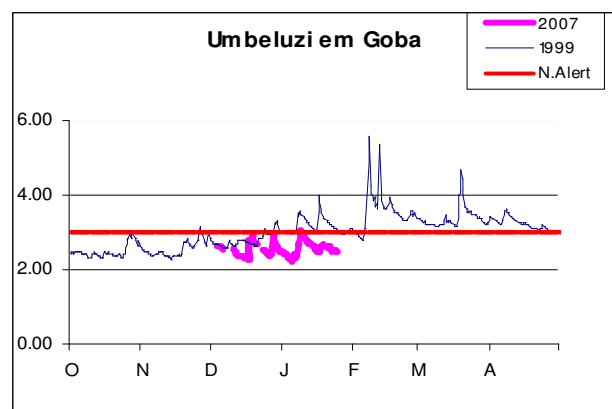
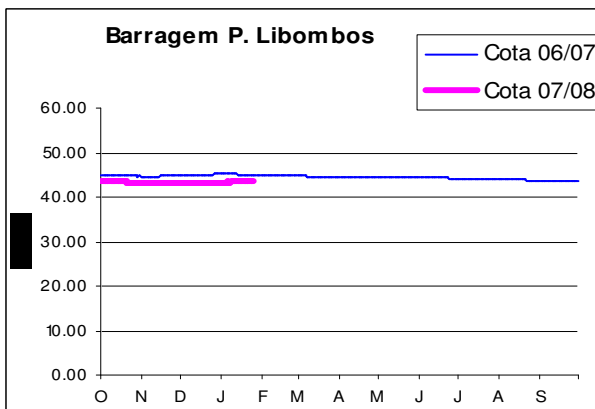
ENCHIMENTO DAS PRINCIPAIS BARRAGENS

Barragem	Data	Cota (m)	% de Enchimento	Caudal Descarregado (m ³ /s)	Observações
HCB	23/01/08	321.19	61.13	4011.5	-
	24/01/08	321.21	61.20	3609.4	
Massingir	24/01/08	114.63	50.01	6m ³ /s	Caudal médio por dia -
	25/01/08	114.98	51.50	6m ³ /s	
Corrumana	24/01/08	104.06	53.69	4.13	Caudal médio por dia
	25/01/08	104.09	53.86	4.12	
P. Libombos	24/01/08	43.75	69.73	2.96	Caudal médio por dia
	25/01/08	43.75	69.73	2.96	
Chicamba	24/01/08	621.50	79.67	83.7	Descargas de Açude de Mavuzi para a Bacia do Rio Búzi
	25/01/08	621.55	79.94	98.22	

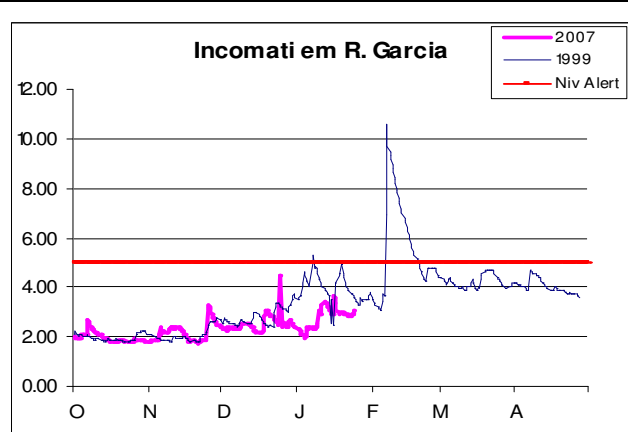
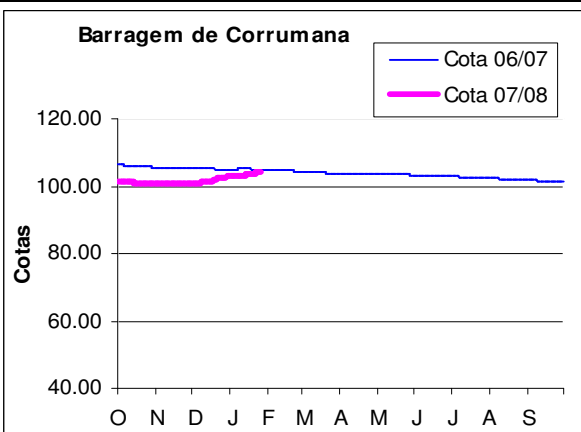
BACIA DO RIO MAPUTO



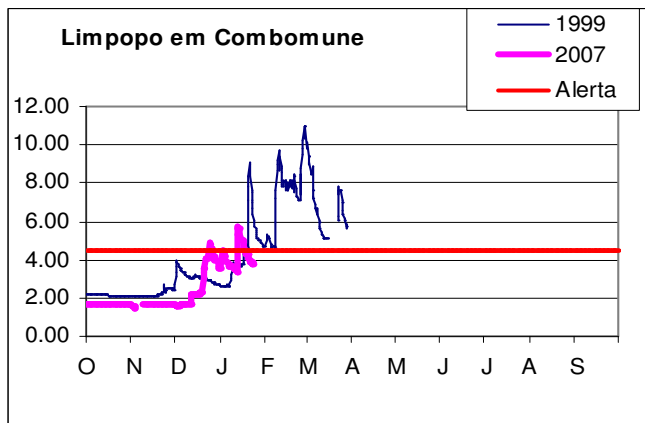
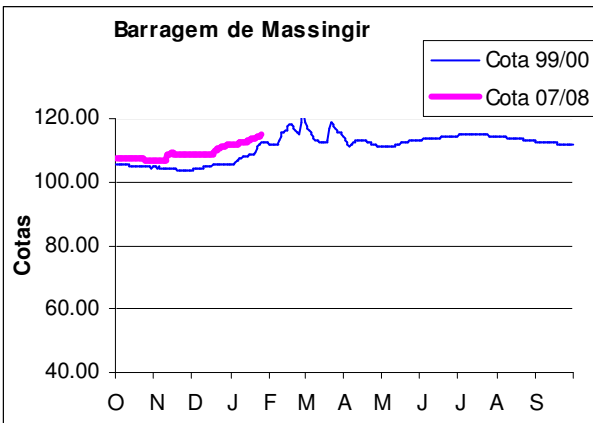
BACIA DO RIO UMBELUZI



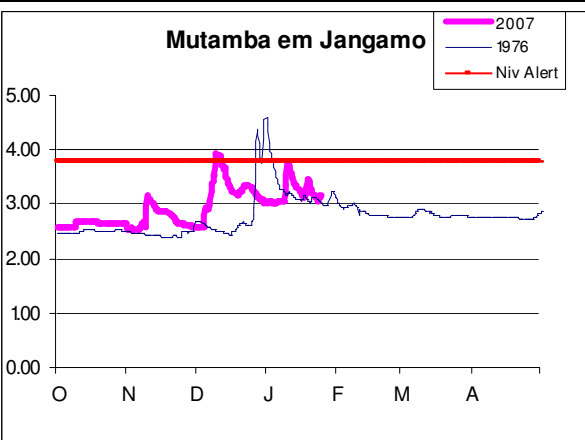
BACIA DO RIO INCOMATI



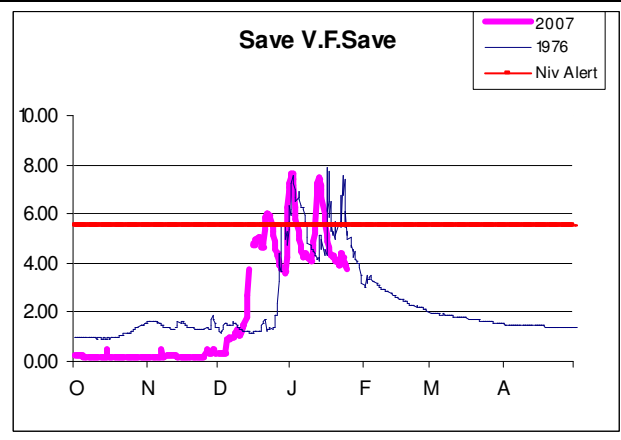
BACIA DO RIO LIMPOPO



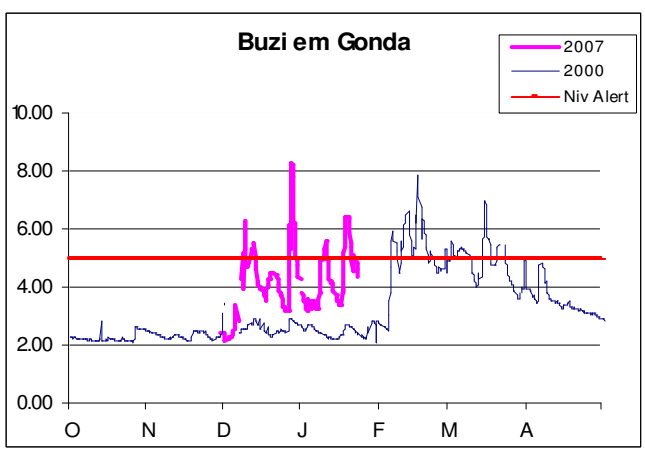
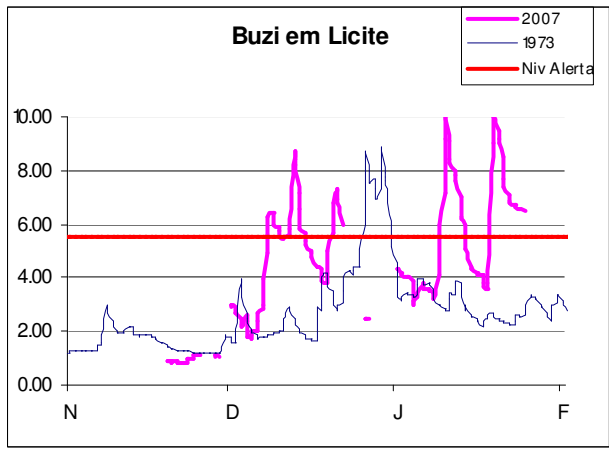
BACIA DO RIO MUTAMBA



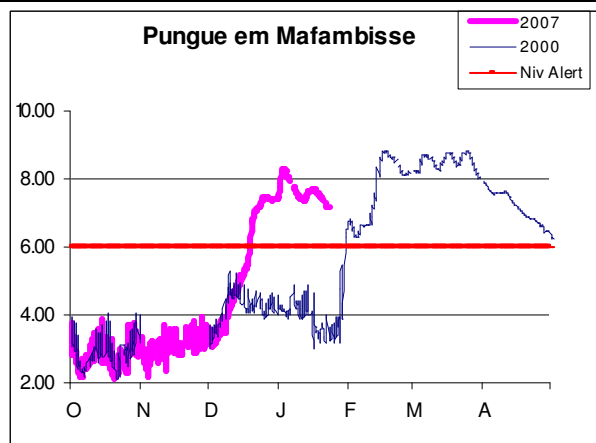
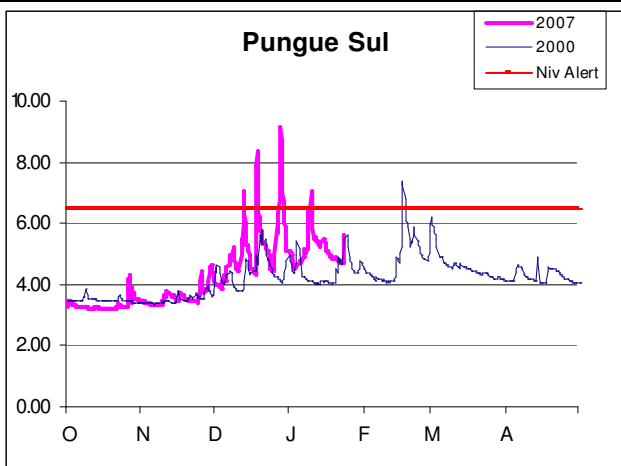
BACIA DO RIO SAVE



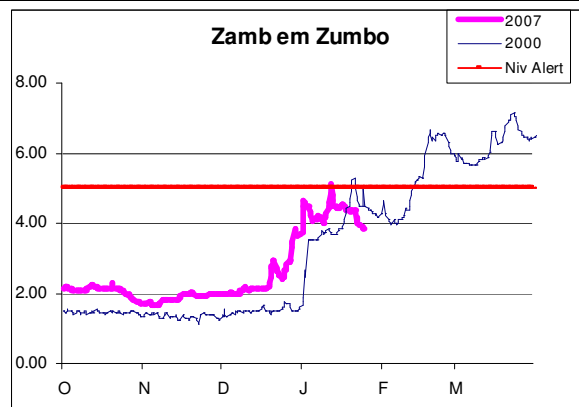
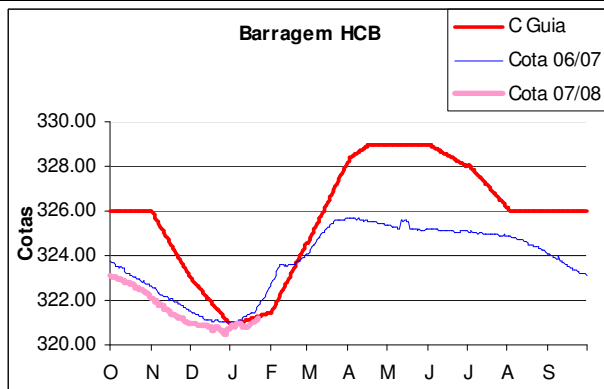
BACIA DO RIO BUZI



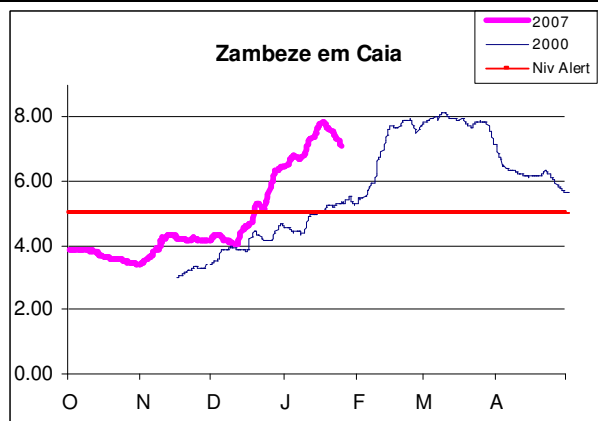
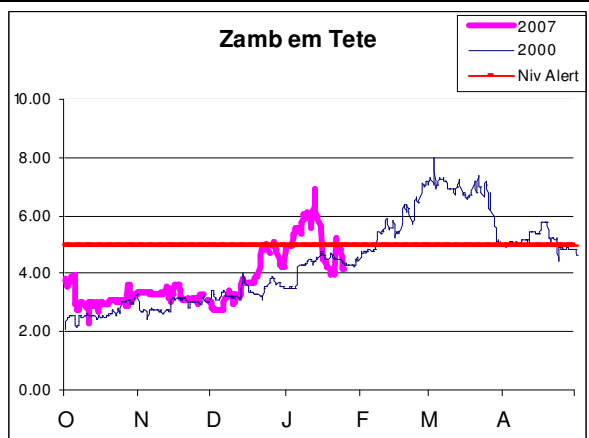
BACIA DO RIO PÚNGOË



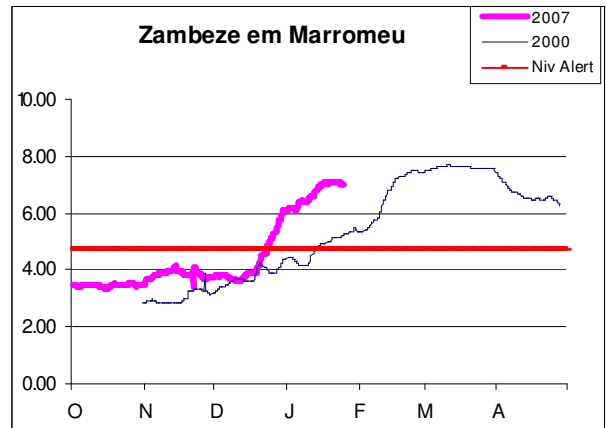
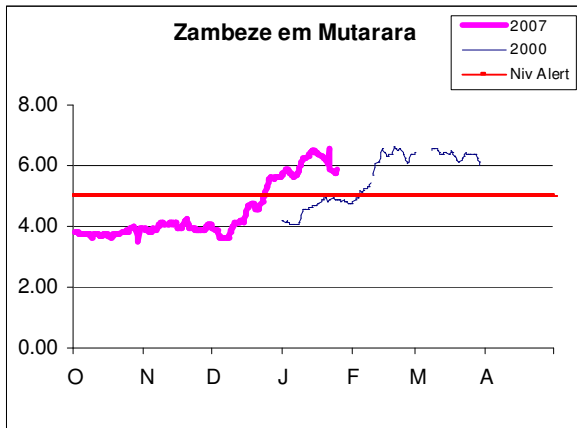
BACIA DO RIO ZAMBEZE



BACIA DO RIO ZAMBEZE



BACIA DO RIO ZAMBEZE



BACIA DO RIO LICUNGO

