



REPÚBLICA DE MOÇAMBIQUE
MINISTÉRIO DAS OBRAS PÚBLICAS E HABITAÇÃO
DIRECÇÃO NACIONAL DE ÁGUAS

Edição Nº51

**BOLETIM HIDROLÓGICO
NACIONAL**

26/01/2008

I-SITUAÇÃO PREVALECENTE

Nas últimas 48 horas registou-se precipitação fraca a moderada na região Centro do País, sendo na Cidade da Beira 94.2mm, Chimoio 49.1mm, na bacia do Búzi 48.2mm em Goonda e 34mm em Lucite.

As bacias hidrográficas da região Centro do País, nomeadamente, Búzi e Púngoé registam oscilações dos níveis hidrométricos mas com tendência de subir nas estações de montante, enquanto que as bacias de Zambeze, Licungo e Save registam uma ligeira descida dos níveis hidrométricos com tendência estacionária.

As bacias da região Norte e Sul do País mantêm-se abaixo do nível de alerta.

II. ENCHIMENTO DAS PRINCIPAIS ALBUFEIRAS

Nas últimas 48 horas as principais albufeiras do País continuaram a registar um incremento dos níveis de armazenamento, destaca-se a albufeira de Massingir cujos caudais afluentes mantêm-se elevados e com tendência de aumentar, devido as contribuições provenientes da República da África do Sul, que actualmente rondam aos 1 100 m³/s. Na bacia do Zambeze, a barragem de Cahora Bassa reduziu as descargas para cerca de 3700m³/s, contribuindo assim para atenuar o impacto do aumento do volume de escoamento que se verificam nas últimas 48 horas nos principais afluentes da bacia.

III. PREVISÃO

Para as próximas 48 horas, face a previsão do **INAM** de ocorrência de chuvas na região Centro do País, espera-se **que as bacias do Save e Licungo registem níveis hidrométricos oscilatórios mas com tendência estacionária, enquanto que as bacias de Zambeze, Púngoé e Búzi poderão registar uma ligeira subida.**

A situação hidrológica nas restantes bacias hidrográficas, nas regiões Norte e Sul do País prevê-se que seja estável.

Devido ao elevado volume de escoamentos em todas as bacias hidrográficas do País, continuamos a recomendar as populações e a sociedade em geral para tomada de medidas de precaução, evitando a travessia dos leitos dos rios, bem como, a retirada de equipamentos e bens nas zonas baixas e ribeirinhas!

Belarmino M. Chivambo
O Chefe do Departamento de Gestão de Recursos Hídricos

Página 1

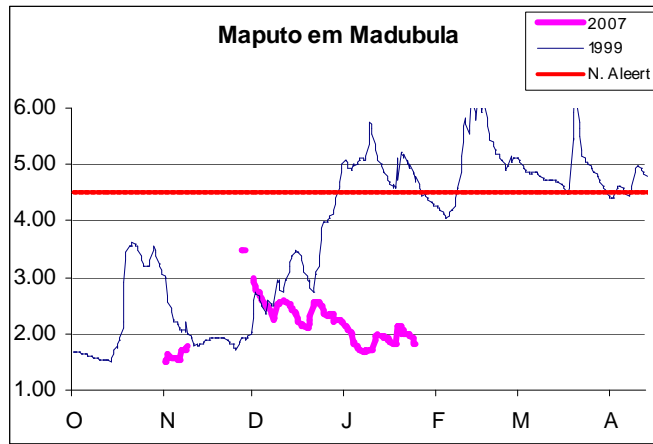
Estação	Dia	Horas	Nível (m)	Precipitação (mm)	Nível de alerta (m)	Observações
BACIA DO ZAMBEZE						
Rio Zambeze (Zumbo)	24/01/08	06:00	3.88	0.0	5.00	-
	25/01/08	06:00	3.83	72.20		
	26/01/08	06:00	3.96	0.0		
Rio Zambeze (Tete)	24/01/08	06:00	4.56	0.0	5.00	-
	25/01/08	06:00	4.17	65.00		
	26/01/08	06:00	4.15	0.0		
Rio Zambeze (Mutarara)	24/01/08	06:00	5.76	0.0	5.00	-
	25/01/08	06:00	5.86	0.0		
	26/01/08	06:00	6.05	0.0		
Rio Zambeze (Caia)	24/01/08	06:00	7.25	0.0	5.00	
	25/01/08	06:00	7.10	15.50		
	26/01/08	06:00	7.05	0.0		
Rio Zambeze (Marromeu)	24/01/08	06:00	7.00	0.0	4.75	
	25/01/08	06:00	7.00	0.0		
	26/01/08	06:00	6.96	0.0		
Revúbue Tete 302	24/01/08	06:00	3.78	0.0	4.00	-
	25/01/08	06:00	4.22	29.20		
	26/01/08	06:00	4.98	0.0		
Rio Chire (Megaza)	24/01/08	06:00	7.65	0.0		
	25/01/08	06:00	7.66	27.20		
	26/01/08	06:00	7.66	0.0		
BAIA DO RIO BUZI						
Rio Búzi (Goonda)	24/01/08	06:00	4.90	1.4	5.00	-
	25/01/08	06:00	4.35	10.0		
	26/01/08	06:00	4.44	48.2		
Rio Búzi (Lucite)	24/01/08	06:00	6.60	0.0		
	25/01/08	06:00	6.51	44.10		
	26/01/08	06:00	7.00	34.2		
BACIA DO PÚNGUÊ						
Rio Púnguê (Púnguê Sul)	24/01/08	06:00	4.73	2.6	6.50	
	25/01/08	06:00	5.33	23.7		
	26/01/08	06:00	6.76	0.0		
Rio Pungoé (Rio Nhazónia)	24/01/08	06:00	4.12	0.0	5.50	
	25/01/08	06:00	4.19	0.2		
	26/01/08	06:00	4.36	0.0		
Rio Púnguê (Mafambisse)	24/01/08	06:00	7.05	(S/P)	6.0	(S/P) Sem Pluviómetro
	25/01/08	06:00	6.98	(S/P)		
	26/01/08	06:00	6.92	0.0		
BACIA DO RIO SAVE						
Rio Save (V. F.Save)	24/01/08	06:00	3.95	0.0	5.50	
	25/01/08	06:00	3.78	18.80		
	26/01/08	06:00	3.60	0.0		
Rio Save (Massangena)	24/01/08	06:00	-	-	-	(-) S/Informação
	25/01/08	06:00	-	-		
	26/01/08	06:00	-	-		
Rio Nhanombe	24/01/08	07:00	2.28	5.1	-	
	25/01/08	07:00	2.23	0.0		
	26/01/08	07:00	2.19			
BACIA DO RIO MUTAMBA						
Rio Mutamba (Jangamo)	24/01/08	07:00	3.12	43.3		
	25/01/08	07:00	3.17	1.00		
	26/01/08	07:00	3.19	0.0		

BACIA DO LIMPOPO						
Rio Limpopo (Combomune)	24/01/08	07:00	3.77	0.0	4.50	-
	25/01/08	07:00	3.76	0.0		
	26/01/08	07:00	3.87	0.0		
Rio Limpopo (Chókwè)	24/01/08	07:00	2.42	0.0	5.00	-
	25/01/08	07:00	2.32	-		
	26/01/08	07:00	2.25	-		
Rio Limpopo (Xai-Xai)	24/01/08	07:00	2.19	0.0	4.30	-
	25/01/08	07:00	2.12	0.0		
	26/01/08	07:00	-	0.0		
BACIA DO INCOMATI						
Rio Incomati (Res. Garcia)	24/01/08	08:00	2.90	0.0	5.00	-
	25/01/08	08:00	3.07	2.00		
	26/01/08	08:00	-	0.0		
Rio Incomati (Magude)	24/01/08	07:00	3.21	0.0	5.00	-
	25/01/08	07:00	3.13	0.0		
	26/01/08	07:00	3.09	-		
BACIA DE UMBELUZI						
Rio Umbeluzi (Goba)	24/01/08	07:00	2.52	0.0	3.00	-
	25/01/08	07:00	2.48	0.0		
	26/01/08	07:00	2.37			
BACIA DO RIO MAPUTO						
Rio Maputo (Madubula)	24/01/08	07:00	1.91	0.0	4.50	-
	25/01/08	07:00	1.81	0.0		
	26/01/08	06:00	1.81			
BACIA DO LICUNGO						
Rio Licungo (Gurué)	24/01/08	07:00	2.20	5.6	3.50	-
	25/01/08	07:00	2.08	8.40		
	26/01/08	07:00	-	0.0		
Rio Licungo (Mocuba)	24/01/08	06:00	5.87	0.10	6.00	-
	25/01/08	12:00	7.25	20.20		
	26/01/08	09:00	6.68	0.0		
BACIA DE MONTEPUEZ						
Rio Montepuez	24/01/08	07:00	1.26	23.7	-	-
	25/01/08	07:00	1.20	26.7		
	26/01/08	06:00	-			

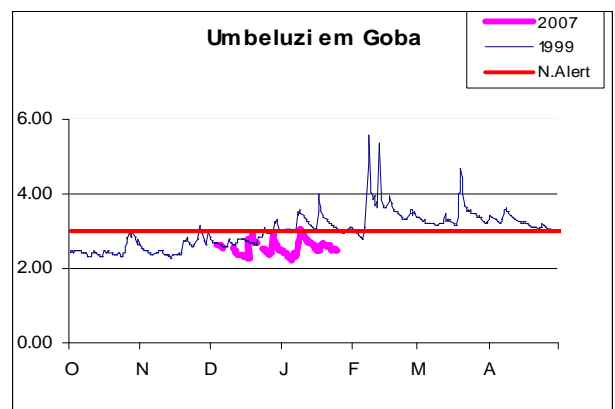
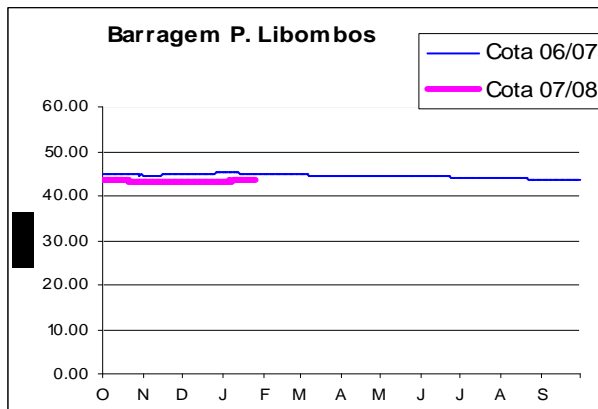
ENCHIMENTO DAS PRINCIPAIS BARRAGENS

Barragem	Data	Cota (m)	% de Enchimento	Caudal Descarregado (m ³ /s)	Observações
HCB	23/01/08	321.19	61.13	4011.5	-
	24/01/08	321.21	61.20	3609.4	
Massingir	25/01/08	114.98	51.50	6m ³ /s	
	26/01/08	115.44	53.49	6m ³ /s	
Corrumana	25/01/08	104.09	53.86	4.12	
	26/01/08	104.13	54.08	4.12	
P. Libombos	25/01/08	43.75	69.73	2.96	
	26/01/08	43.75	69.73	2.96	
Chicamba	24/01/08	621.50	79.67	83.7	Descargas de Açude de Mavuzi para a Bacia do Rio Búzi
	25/01/08	621.55	79.94	98.22	

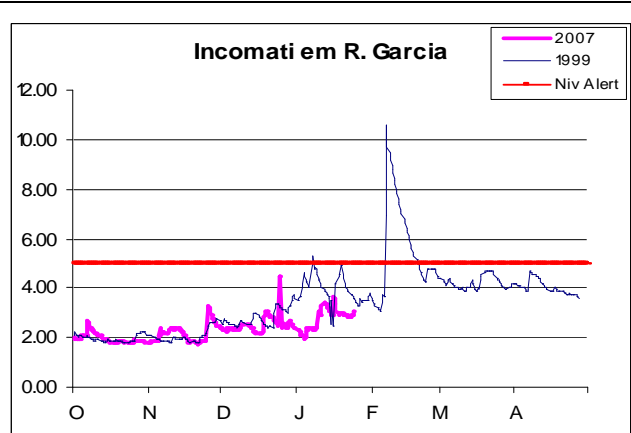
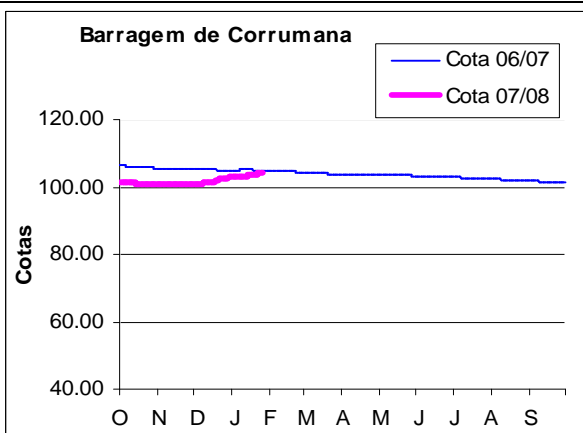
BACIA DO RIO MAPUTO



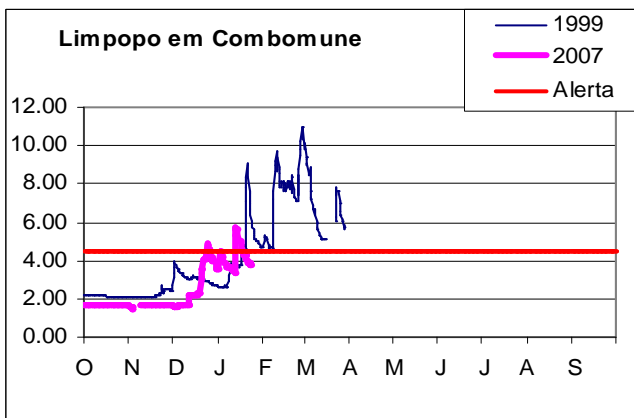
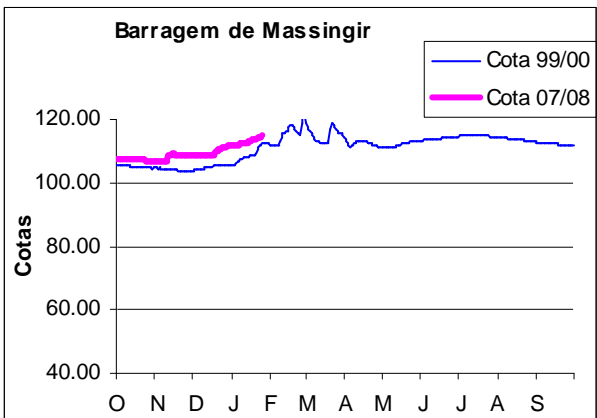
BACIA DO RIO UMBELUZI



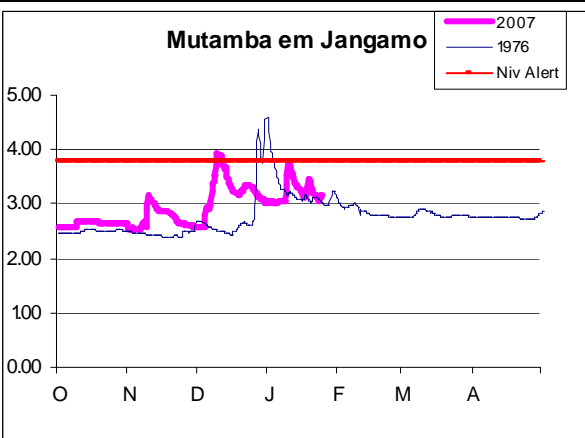
BACIA DO RIO INCOMATI



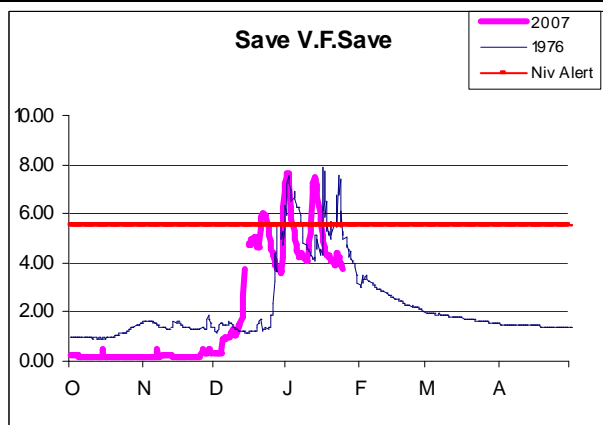
BACIA DO RIO LIMPOPO



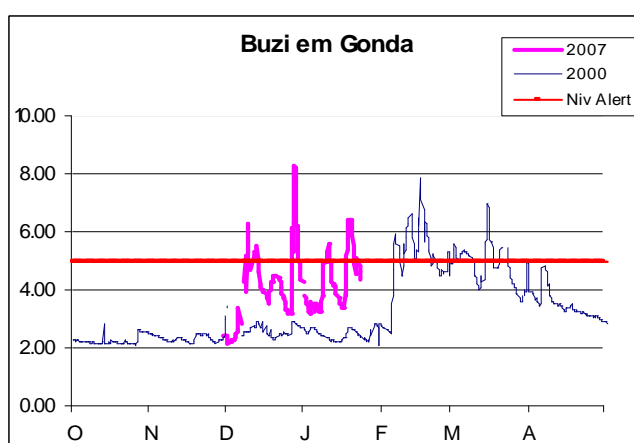
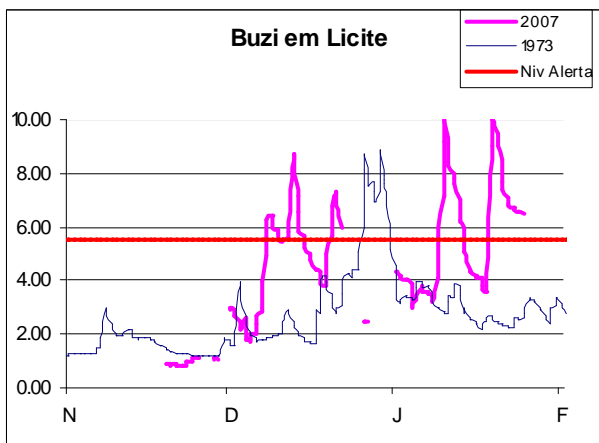
BACIA DO RIO MUTAMBA



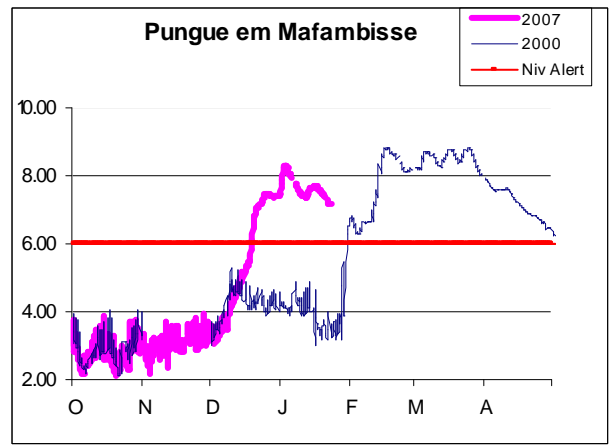
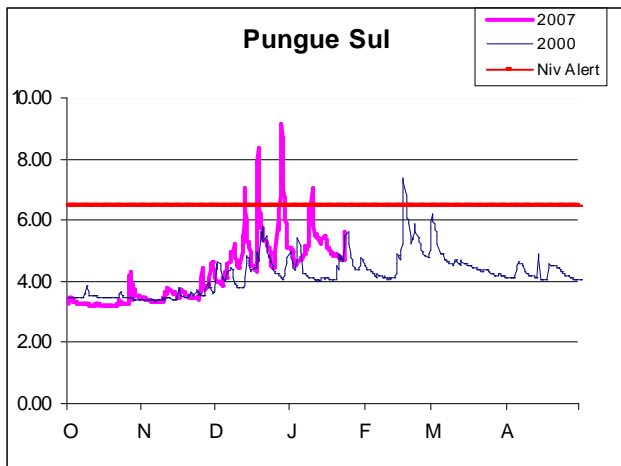
BACIA DO RIO SAVE



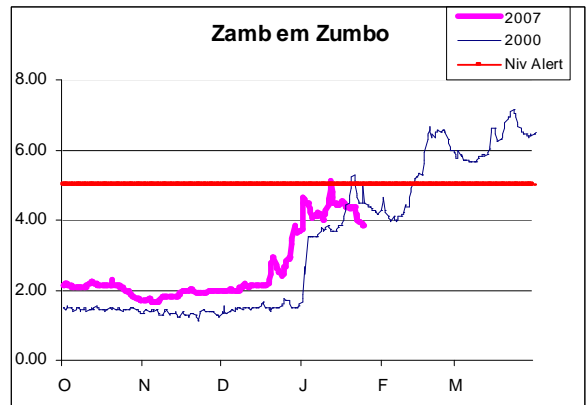
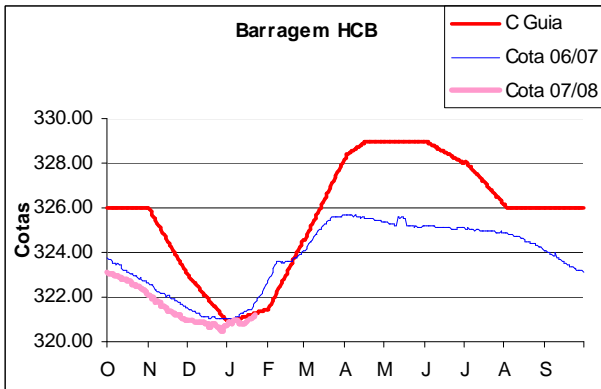
BACIA DO RIO BUZI



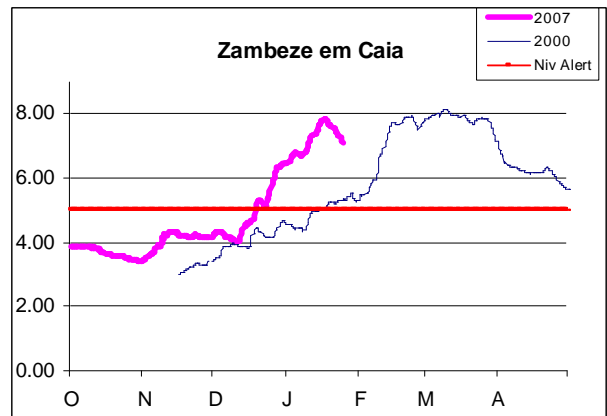
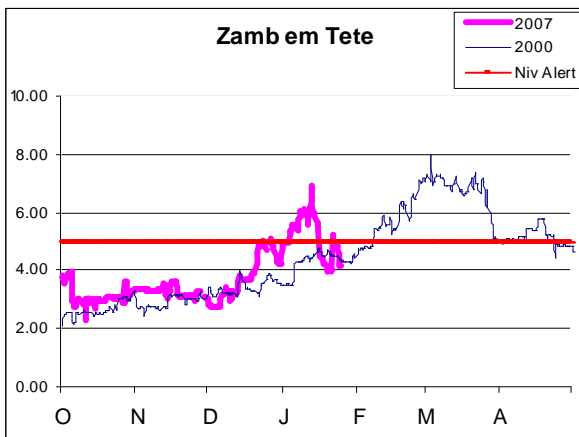
BACIA DO RIO PUNGOË



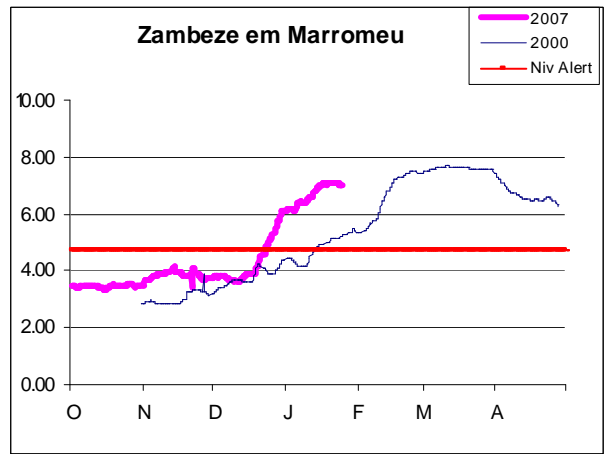
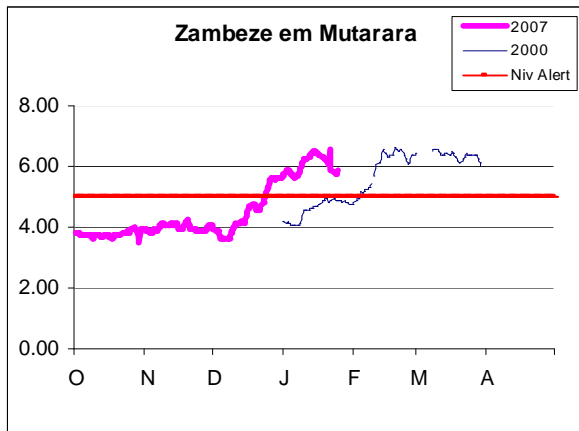
BACIA DO RIO ZAMBEZE



BACIA DO RIO ZAMBEZE



BACIA DO RIO ZAMBEZE



BACIA DO RIO LICUNGO

