



REPÚBLICA DE MOÇAMBIQUE
MINISTÉRIO DAS OBRAS PÚBLICAS E HABITAÇÃO
DIRECÇÃO NACIONAL DE ÁGUAS

Edição Nº52

**BOLETIM HIDROLÓGICO
NACIONAL**

27/01/2008

I-SITUAÇÃO PREVALECENTE

Nas últimas 48 horas registou-se precipitação intensa na região Centro do País, sendo na bacia do Zambeze 83mm em Morrumbala, 78.8mm em Zumbo, 78.2mm em Muze, 66mm em Macanga, 31mm em Tsangano, 55.8mm em Quelimane, na bacia do Buzi 56.3mm em Goonda e na bacia do Púnguè 46.9mm em Pungoe Sul , 28.8mm em Nhazónia.

As bacias hidrográficas da região Centro do País, nomeadamente, Zambeze, Búzi, Púnguè e Licungo continuam em alerta. Entretanto as bacias do Zambeze, Licungo e Save registam oscilações dos níveis hidrométricos mas com tendência de estabilização, enquanto que as bacias de Búzi e Púnguè registam uma ligeira subida.

As bacias da região Norte e Sul do País mantêm-se estáveis e abaixo do nível de alerta, excepto a bacia do Limpopo que está a registar uma ligeira subida do volume de escoamentos

II. ENCHIMENTO DAS PRINCIPAIS ALBUFEIRAS

Nas últimas 48 horas as principais albufeiras do País continuaram a registar um incremento dos níveis de armazenamento, destaca-se a albufeira de Massingir cujos caudais afluentes mantêm-se elevados e com tendência de aumentar, devido as contribuições provenientes da República da África do Sul, que actualmente rondam aos 1895 m³/s. Na bacia do Zambeze, a barragem de Cahora Bassa incrementou as descargas para cerca de 4850m³/s, enquanto que a barragem de Chicamba em Mavúzi(bacia do Búzi) está a descarregar cerca de 568.4m³/s.

III. PREVISÃO

Para as próximas 48 horas, prevê-se que as bacias hidrográficas do Centro do País se mantenham em alerta, com **níveis hidrométricos a reduzir ligeiramente no Save e Licungo, sendo que na bacia de Zambeze, Púnguè e Búzi poderão subir ligeiramente devido a chuvas no território nacional e nos países vizinhos.**

A situação hidrológica nas restantes bacias hidrográficas do Norte e Sul do País prevê-se que seja estável, exceptuando a bacia do Limpopo que poderá registar incremento do volume de escoamentos devido a subida das afluências a partir da África do Sul.

Devido ao elevado volume de escoamentos em todas as bacias hidrográficas do País, continuamos a recomendar as populações e a sociedade em geral para tomada de medidas de precaução, evitando a travessia dos leitos dos rios, bem como, a retirada de equipamentos e bens nas zonas baixas e ribeirinhas!

Belarmino M. Chivambo
O Chefe do Departamento de Gestão de Recursos Hídricos

Página 1

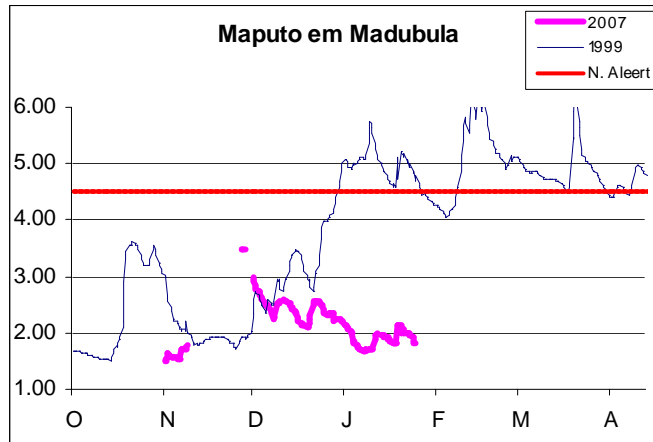
Estação	Dia	Horas	Nível (m)	Precipitação (mm)	Nível de alerta (m)	Observações
BACIA DO ZAMBEZE						
Rio Zambeze (Zumbo)	25/01/08	06:00	3.83	72.20	5.00	-
	26/01/08	06:00	3.96	0.0		
	27/01/08	06:00	3.99	78.2		
Rio Zambeze (Tete)	25/01/08	06:00	4.17	65.00	5.00	-
	26/01/08	06:00	4.15	0.0		
	27/01/08	06:00	4.60	24.0		
Rio Zambeze (Mutarara)	25/01/08	06:00	5.86	0.0	5.00	-
	26/01/08	06:00	6.05	0.0		
	27/01/08	06:00	6.05	0.0		
Rio Zambeze (Caia)	25/01/08	06:00	7.10	15.50	5.00	
	26/01/08	06:00	7.05	0.0		
	27/01/08	06:00	7.08	0.0		
Rio Zambeze (Marromeu)	25/01/08	06:00	7.00	0.0	4.75	
	26/01/08	06:00	6.96	0.0		
	27/01/08	06:00	7.08	0.0		
Revúbue Tete 302	25/01/08	06:00	4.22	29.20	4.00	-
	26/01/08	06:00	4.98	0.0		
	27/01/08	06:00	4.74	0.0		
Rio Chire (Megaza)	25/01/08	06:00	7.66	27.20		
	26/01/08	06:00	7.66	0.0		
	27/01/08	06:00	-	-		
BAIA DO RIO BUZI						
Rio Búzi (Goonda)	25/01/08	06:00	4.35	10.0	5.00	-
	26/01/08	06:00	4.44	48.2		
	27/01/08	06:00	4.98	56.3		
Rio Búzi (Lucite)	25/01/08	06:00	6.51	44.10		
	26/01/08	06:00	7.00	34.2		
	27/01/08	06:00	-	-		
BACIA DO PÚNGUÊ						
Rio Púnguê (Púnguê Sul)	25/01/08	06:00	5.33	23.7	6.50	
	26/01/08	06:00	6.76	42.3		
	27/01/08	06:00	6.25	46.9		
Rio Pungoé (Rio Nhazónia)	25/01/08	06:00	4.19	0.2	5.50	
	26/01/08	06:00	4.36	0.0		
	27/01/08	06:00	4.97	28.8		
Rio Púnguê (Mafambisse)	25/01/08	06:00	-	(S/P)	6.0	(S/P) Sem Pluviómetro
	26/01/08	06:00	6.92	(S/P)		
	27/01/08	06:00	6.98	(S/P)		
BACIA DO RIO SAVE						
Rio Save (V. F.Save)	25/01/08	06:00	3.78	18.80	5.50	
	26/01/08	06:00	3.60	34.1		
	27/01/08	06:00	3.47	0.0		
Rio Save (Massangena)	25/01/08	06:00	-	-	-	(-) S/Informação
	26/01/08	06:00	-	-		
	27/01/08	06:00	-	-		
Rio Nhanombe	25/01/08	07:00	2.23	0.0	-	
	26/01/08	07:00	2.19	0.0		
	27/01/08	07:00	2.17	-		
BACIA DO RIO MUTAMBA						
Rio Mutamba (Jangamo)	25/01/08	07:00	3.17	1.00		
	26/01/08	07:00	3.19	0.0		
	27/01/08	07:00	3.15	10.0		

BACIA DO LIMPOPO						
Rio Limpopo (Combomune)	25/01/08	07:00	3.76	0.0	4.50	-
	26/01/08	07:00	3.87	0.0		
	27/01/08	07:00	-	-		
Rio Limpopo (Chókwè)	25/01/08	07:00	2.32	-	5.00	-
	26/01/08	07:00	2.25	0.0		
	27/01/08	07:00	2.20	0.0		
Rio Limpopo (Xai-Xai)	25/01/08	07:00	2.12	0.0	4.30	-
	26/01/08	07:00	-	-		
	27/01/08	07:00	-	-		
BACIA DO INCOMATI						
Rio Incomati (Res. Garcia)	25/01/08	08:00	3.07	2.00	5.00	-
	26/01/08	08:00	-	0.0		
	27/01/08	08:00	3.15	1.2		
Rio Incomati (Magude)	25/01/08	07:00	3.13	0.0	5.00	-
	26/01/08	07:00	3.09	-		
	27/01/08	07:00	3.06	6.4		
BACIA DE UMBELUZI						
Rio Umbeluzi (Goba)	25/01/08	07:00	2.48	0.0	3.00	-
	26/01/08	07:00	2.37	0.0		
	27/01/08	07:00	2.30	14.3		
BACIA DO RIO MAPUTO						
Rio Maputo (Madubula)	25/01/08	07:00	1.81	0.0	4.50	-
	26/01/08	07:00	1.81	0.0		
	27/01/08	06:00	1.83	4.1		
BACIA DO LICUNGO						
Rio Licungo (Gurué)	25/01/08	07:00	2.08	8.4	3.50	-
	26/01/08	07:00	2.20	5.8		
	27/01/08	07:00	2.58	8.8		
Rio Licungo (Mocuba)	25/01/08	06:00	7.25	20.20	6.00	-
	26/01/08	12:00	6.68	0.0		
	27/01/08	09:00	6.45	0.0		
BACIA DE MONTEPUEZ						
Rio Montepues	25/01/08	07:00				
	26/01/08	07:00				
	27/01/08	07:00	-			

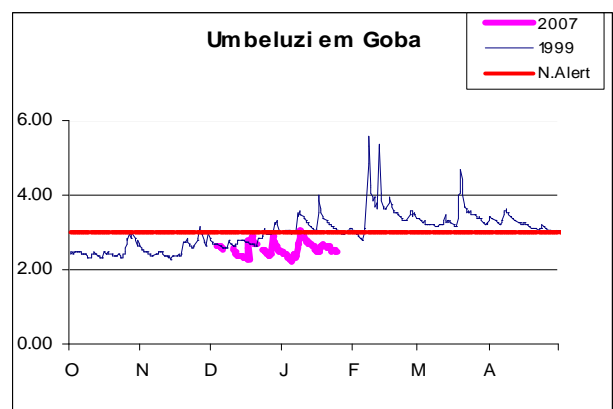
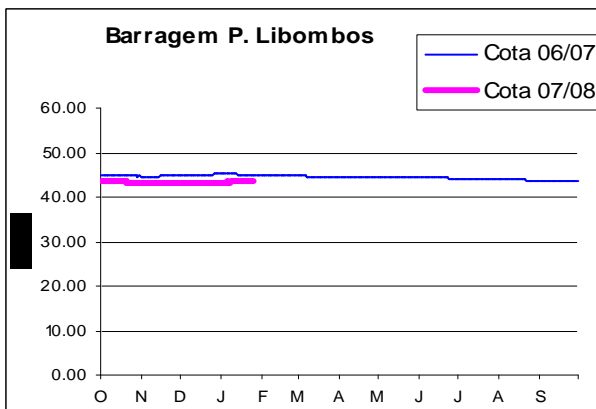
ENCHIMENTO DAS PRINCIPAIS BARRAGENS

Barragem	Data	Cota (m)	% de Enchimento	Caudal Descarregado (m ³ /s)	Observações
HCB	26/01/08	321.19	61.13	4,850.0	-
	27/01/08	321.21	61.20	4,850.0	
Massingir	26/01/08	114.98	57.71	7.00	
	27/01/08	115.44	57.71	7.00	
Corrumana	26/01/08	104.09	57.00	4.57	
	27/01/08	104.13	54.42	4.57	
P. Libombos	26/01/08	43.75	69.73		
	27/01/08	43.75	69.73		
Chicamba	26/01/08	621.88	79.67	558.3	Descargas de Açude de Mavuzi para a Bacia do Rio Búzi
	27/01/08	621.95	79.94	568.4	

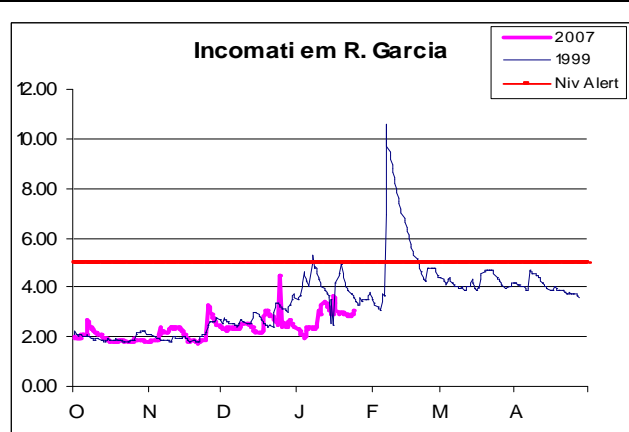
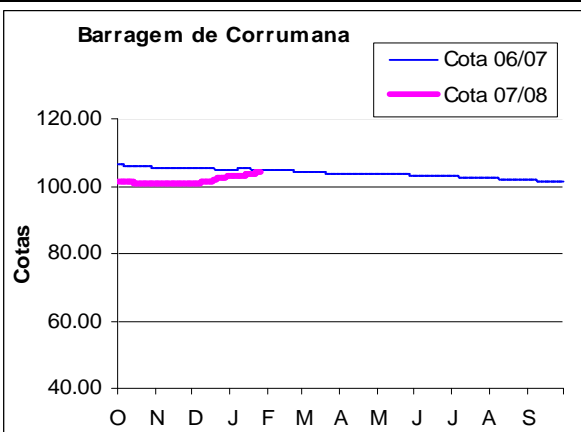
BACIA DO RIO MAPUTO



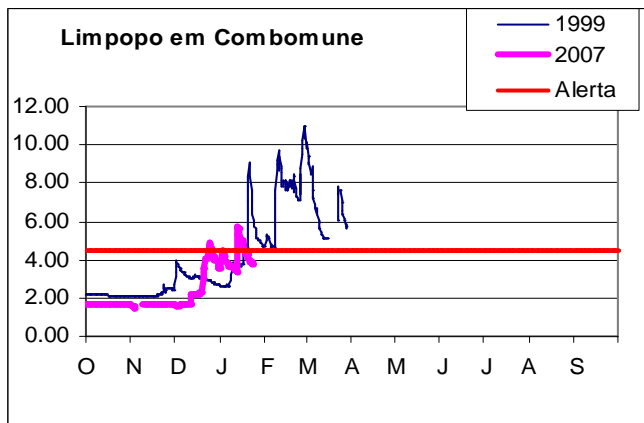
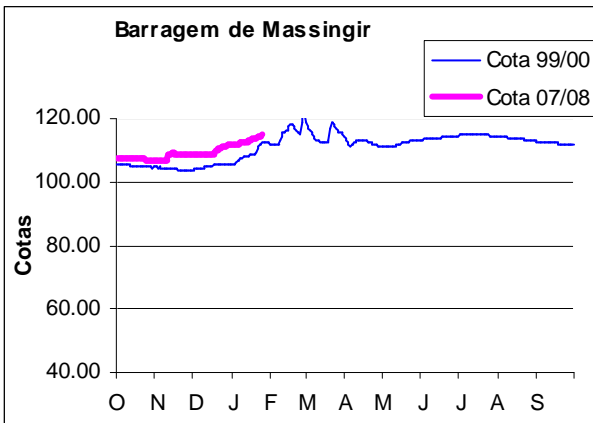
BACIA DO RIO UMBELUZI



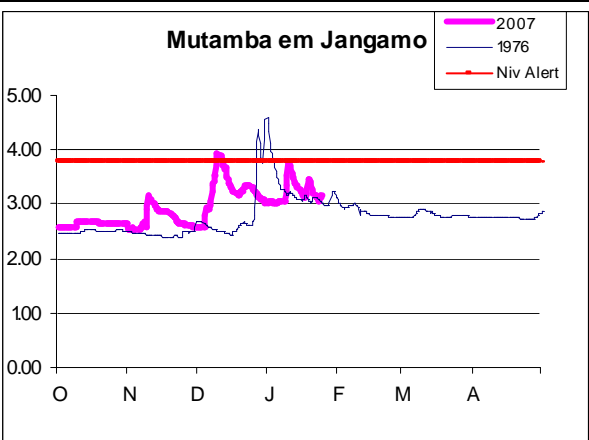
BACIA DO RIO INCOMATI



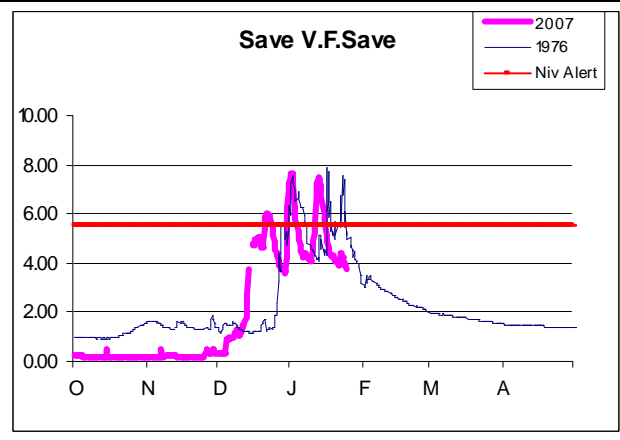
BACIA DO RIO LIMPOPO



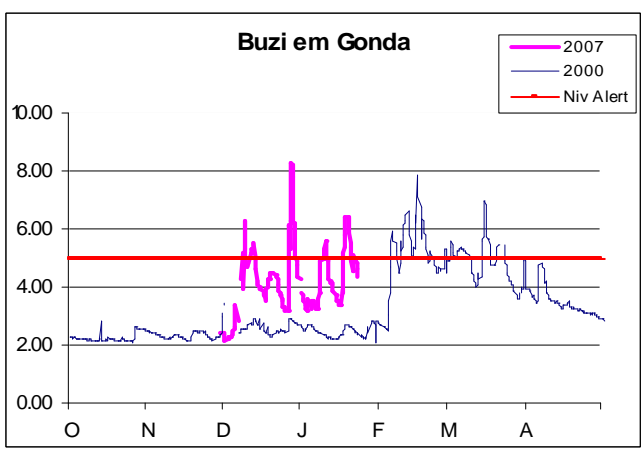
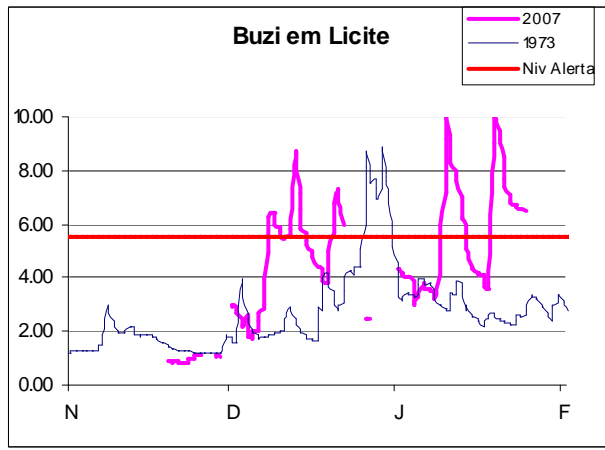
BACIA DO RIO MUTAMBA



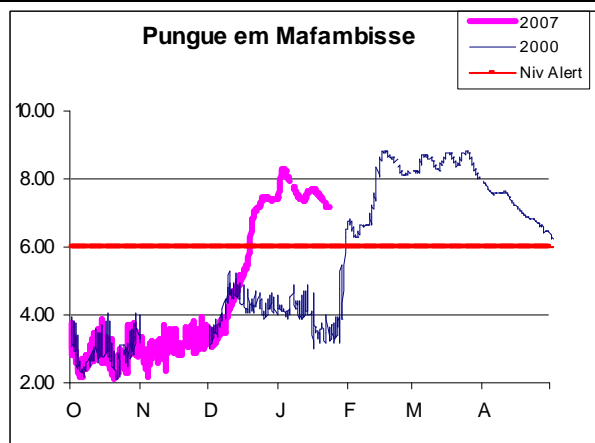
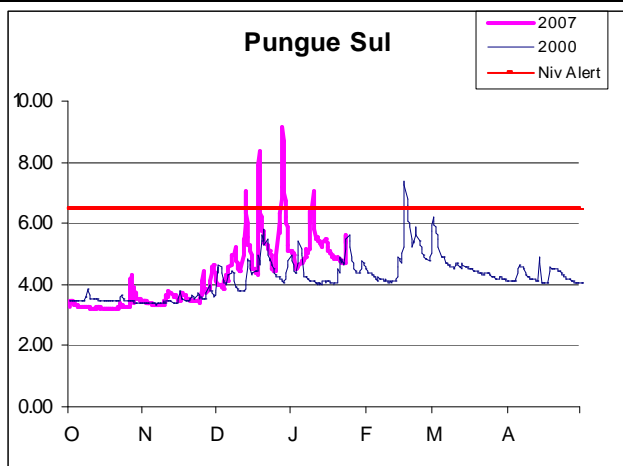
BACIA DO RIO SAVE



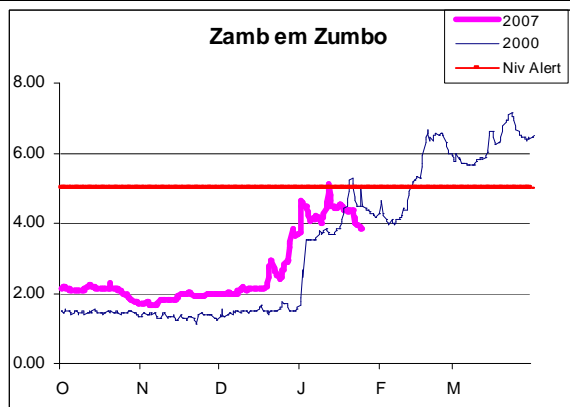
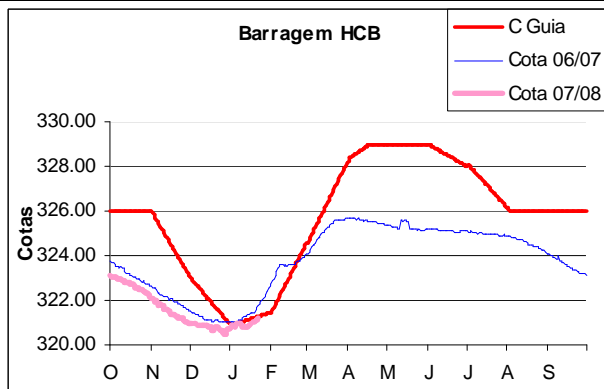
BACIA DO RIO BUZI



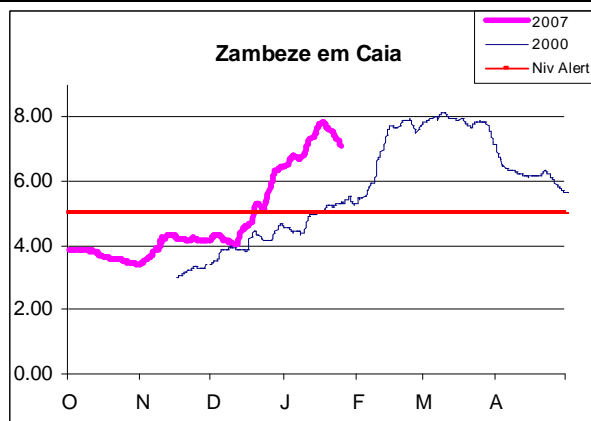
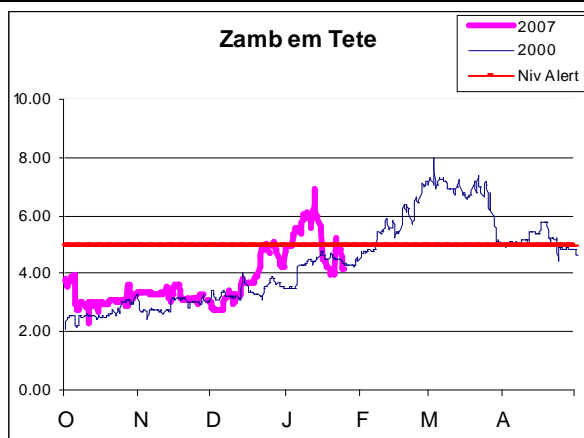
BACIA DO RIO PÚNGOË



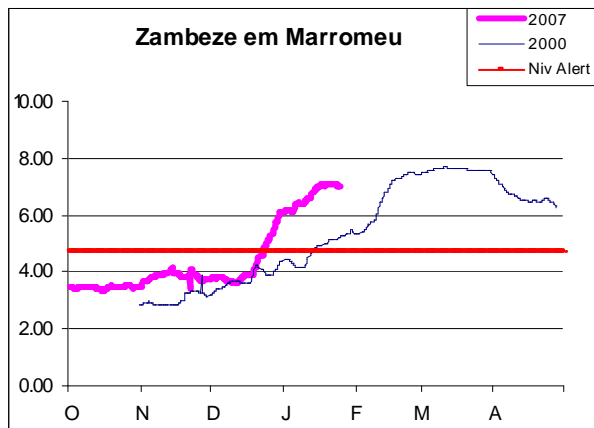
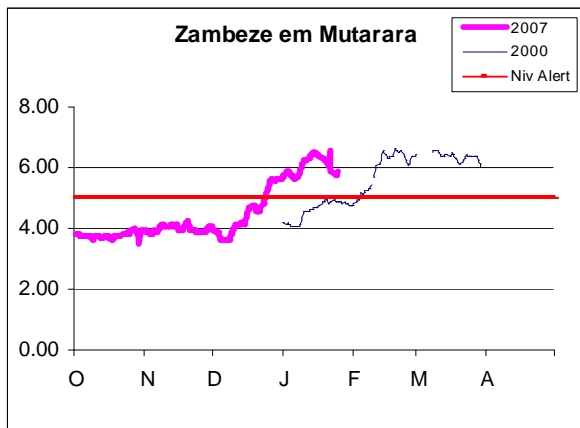
BACIA DO RIO ZAMBEZE



BACIA DO RIO ZAMBEZE



BACIA DO RIO ZAMBEZE



BACIA DO RIO LICUNGO

