



REPÚBLICA DE MOÇAMBIQUE  
MINISTÉRIO DAS OBRAS PÚBLICAS E HABITAÇÃO  
DIRECÇÃO NACIONAL DE ÁGUAS

Edição Nº55

**BOLETIM HIDROLÓGICO  
NACIONAL**

30/01/2008

**I-SITUAÇÃO PREVALECENTE**

Nas últimas 48 horas o País continuou a registar precipitação intensa e dispersa, sendo na bacia do Zambeze em Caia 40.00mm), Marromeu 75.9mm, Megaza 49.8mm e Mutarara 83.00mm. Na bacia de Búzi em Dombe registou-se uma precipitação superior a 100 mm em apenas 24 horas.

As bacias hidrográficas da região Centro do País, nomeadamente Zambeze, Búzi, Púngoè, Save e Licungo continuam em alerta, sendo que as bacias do Zambeze e Licungo registam subidas dos níveis hidrométricos, enquanto que as bacias do Búzi, Pungoe e Save os níveis hidrométricos registam oscilações com tendência estacionária.

No Norte e Sul do País a situação hidrológica mantêm-se estável, exceptuando a bacia do Limpopo que na estação hidrométrica de Combumune subiu para além do nível de alerta.

**II. ENCHIMENTO DAS PRINCIPAIS ALBUFEIRAS**

Nas últimas 72 horas, face a subida do volume de escoamento afluente à albufeira em cerca de 9,460 m<sup>3</sup>/s, a HCB incrementou o caudal de descarga para 5,900m<sup>3</sup>/s.

As restantes barragens do País continuam a registar um incremento dos níveis de armazenamento, entretanto mantêm as descargas. Importa destacar a barragem de Massingir que actualmente está amortecendo o pico de caudal do rio dos Elefantes, atenuando prováveis impactos negativos a jusante.

**III. PREVISÃO**

Para as próximas 48 horas, prevê-se que as bacias do Licungo, Zambeze, Pungoè, Búzi e Save continuem em alerta.

As bacias de Búzi, Zambeze e Licungo poderão continuar a subir, enquanto que as bacias de Save e Púngoè poderão registar oscilações mas com tendência estacionária.

A situação hidrológica nas restantes bacias hidrográficas do Norte e Sul do País prevê-se que seja estável, contudo a bacia de Limpopo poderá continuar em alerta em Combumune, entretanto em Chókwe e Xai-Xai prevê-se que se mantenha abaixo de alerta.

Devido ao elevado volume de escoamentos em todas as bacias hidrográficas do País, continuamos a recomendar as populações e a sociedade em geral para tomada de medidas de precaução, evitando a travessia dos leitos dos rios, bem como, a retirada de equipamentos e bens nas zonas baixas e ribeirinhas!

**Belarmino M. Chivambo**  
O Chefe do Departamento de Gestão de Recursos Hídricos

Página 1

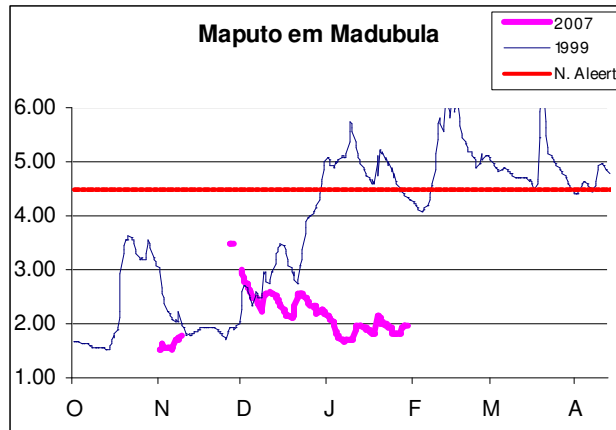
Estação	Dia	Horas	Nível (m)	Precipitação (mm)	Nível de alerta (m)	Observações
<b>BACIA DO ZAMBEZE</b>						
Rio Zambeze (Zumbo)	28/01/08	06:00	4.20	5.4	5.00	
	29/01/08	06:00	4.85	41.8		
	30/01/08	06:00	5.12	0.5		
Rio Zambeze (Tete)	28/01/08	06:00	6.66	6.0	5.00	
	29/01/08	06:00	7.56	0.0		
	30/01/08	06:00	7.27	0.0		
Rio Zambeze (Mutarara)	28/01/08	06:00	6.06	0.0	5.00	
	29/01/08	06:00	6.11	-		
	30/01/08	06:00	6.20	83.0		
Rio Zambeze (Caia)	28/01/08	06:00	7.28	30.5	5.00	
	29/01/08	06:00	7.30	8.5		
	30/01/08	06:00	7.38	40.0		
Rio Zambeze (Marromeu)	28/01/08	06:00	6.76	54.0	4.75	
	29/01/08	06:00	6.87	0.0		
	30/01/08	06:00	6.91	75.9		
Revúbue Tete 302	28/01/08	06:00	5.37	0.0	4.00	
	29/01/08	06:00	5.70	0.0		
	30/01/08	06:00	4.64	0.0		
Rio Chire (Megaza)	28/01/08	06:00	7.69	19.4		
	29/01/08	06:00	7.70	0.0		
	30/01/08	06:00	7.71	49.8		
<b>BAIA DO RIO BUZI</b>						
Rio Búzi (Goonda)	28/01/08	06:00	5.09	0.5	5.00	
	29/01/08	06:00	4.98	0.0		
	30/01/08	06:00	4.87	10.0		
Rio Búzi (Lucite)	28/01/08	06:00	8.40	68.0	5.50	O dado da precipitação do dia 30/01/08 carece de uma confirmação
	29/01/08	06:00	7.10	0.0		
	30/01/08	06:00	6.60	> 100.0		
<b>BACIA DO PÚNGUÊ</b>						
Rio Púnguè (Púnguè Sul)	28/01/08	06:00	5.88	23.7	6.50	
	29/01/08	06:00	5.40	0.0		
	30/01/08	06:00	5.37	5.5		
Rio Punguè (Rio Nhazónia)	28/01/08	06:00	5.70	8.1		
	29/01/08	06:00	5.08	0.0		
	30/01/08	09:00	4.59	9.8		
Rio Púnguè (Mafambisse)	28/01/08	06:00	6.99	(S/P)	6.0	(S/P) Sem Pluviómetro
	29/01/08	06:00	6.92	(S/P)		
	30/01/08	06:00	-	(S/P)		
<b>BACIA DO RIO SAVE</b>						
Rio Save (V. F.Save)	28/01/08	06:00	3.51	0.0	5.50	
	29/01/08	06:00	5.01	9.4		
	30/01/08	12:00	4.79	0.0		
Rio Save (Massangena)	28/01/08	06:00	4.03	0.0		(-) S/Informação
	29/01/08	06:00	4.06	0.0		
	30/01/08	06:00	4.05	0.0		
Rio Nhanombe	28/01/08	07:00	2.14	0.0		
	29/01/08	07:00	2.13	0.0		
	30/01/08	07:00	2.11	0.0		
<b>BACIA DO RIO MUTAMBA</b>						
Rio Mutamba (Jangamo)	28/01/08	07:00	3.08	2.2		
	29/01/08	07:00	3.05	0.0		
	30/01/08	07:00	3.01	0.0		

BACIA DO LIMPOPO						
Rio Limpopo (Combomune)	28/01/08	07:00	3.74	0.0	4.50	
	29/01/08	07:00	4.87	0.0		
	30/01/08	07:00	5.24	0.0		
Rio Limpopo (Chókwe)	28/01/08	07:00	2.20	0.0	5.00	
	29/01/08	07:00	2.24	0.0		
	30/01/08	07:00	2.21	0.0		
Rio Limpopo (Xai-Xai)	28/01/08	07:00	2.30	0.0	4.30	
	29/01/08	07:00	2.12	2.0		
	30/01/08	07:00	1.40	0.0		
BACIA DO INCOMATI						
Rio Incomati (Res. Garcia)	28/01/08	08:00	3.05	0.0	5.00	
	29/01/08	08:00	2.90	0.0		
	30/01/08	08:00	2.81	0.0		
Rio Incomati (Magude)	28/01/08	07:00	3.14	0.0	5.00	
	29/01/08	07:00	3.31	0.0		
	30/01/08	07:00	3.46	3.9		
BACIA DE UMBELUZI						
Rio Umbeluzi (Goba)	28/01/08	07:00	2.41	0.0	3.00	
	29/01/08	07:00	2.48	0.0		
	30/01/08	07:00	2.31	-		
BACIA DO RIO MAPUTO						
Rio Maputo (Madubula)	28/01/08	07:00	1.93	0.0	4.50	
	29/01/08	07:00	1.95	0.0		
	30/01/08	06:00	1.95	0.0		
BACIA DO LICUNGO						
Rio Licungo (Gurué)	28/01/08	07:00	2.58	0.0	3.50	
	29/01/08	07:00	3.82	18.7		
	30/01/08	07:00	2.86	3.9		
Rio Licungo (Mocuba)	28/01/08	06:00	6.21	26.4	6.00	
	29/01/08	06:00	6.02	0.0		
	30/01/08	09:00	6.73	20.7		
BACIA DE MONTEPUEZ						
Rio Montepuez	28/01/08	07:00	1.20	0.0		
	29/01/08	07:00	1.95	48.2		
	30/01/08	07:00	1.82	15.9		

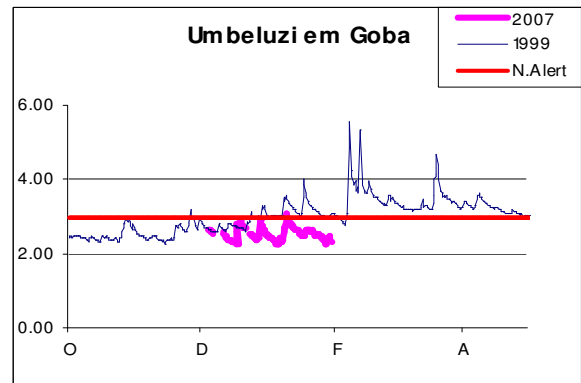
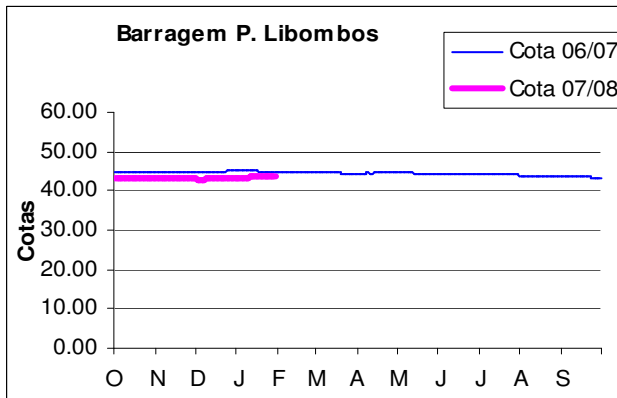
### ENCHIMENTO DAS PRINCIPAIS BARRAGENS

Barragem	Data	Cota (m)	% de Enchimento	Caudal Descarregado (m <sup>3</sup> /s)	Observações
HCB	28/01/08	321.61	62.63	5.945,6	
	29/01/08	321.71	62.99	5.955.0	
Massingir	29/01/08	118.05	65.23	6.00	Média diária
	30/01/08	118.58	67.71	6.00	
Corrumana	29/01/08	104.27	54.88	4.34	
	30/01/08	104.30	55.05	4.42	
P. Libombos	29/01/08	43.75	69.73	2.96	
	30/01/08	43.75	69.73	2.96	
Chicamba	29/01/08	622.13	83.12	191.4	Descargas de Açude de Mavuzi para a Bacia do Rio Búzi
	30/01/08	622.25	83.79	197.02	

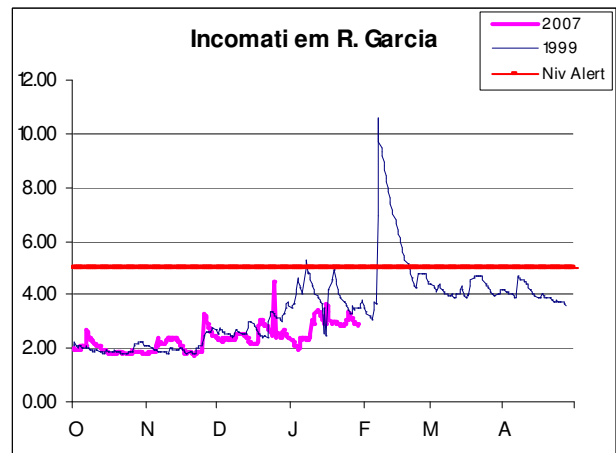
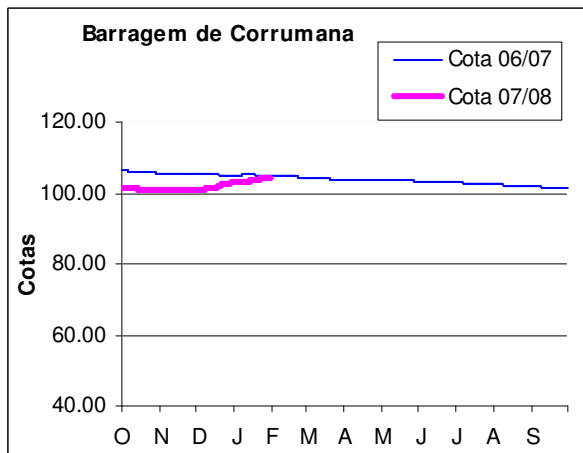
### BACIA DO RIO MAPUTO



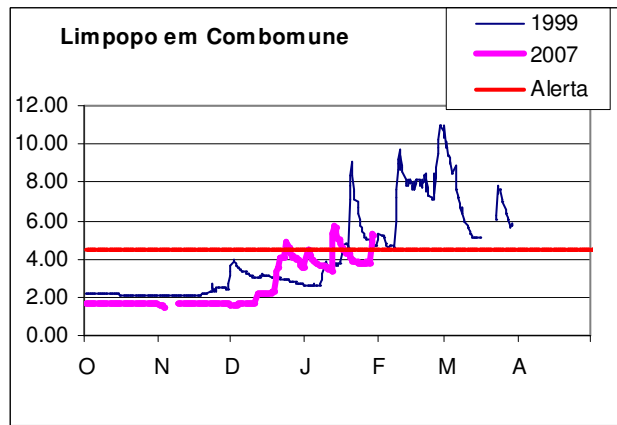
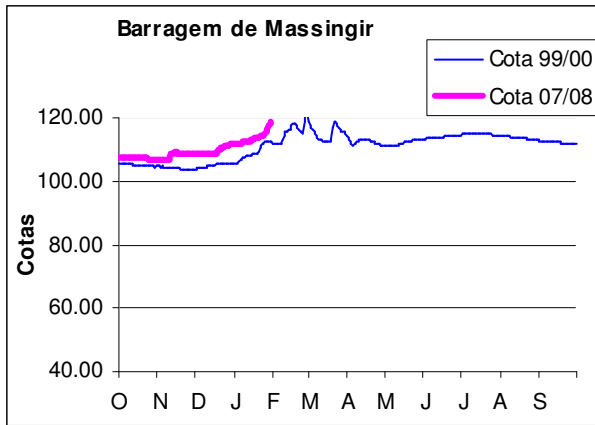
### BACIA DO RIO UMBELUZI



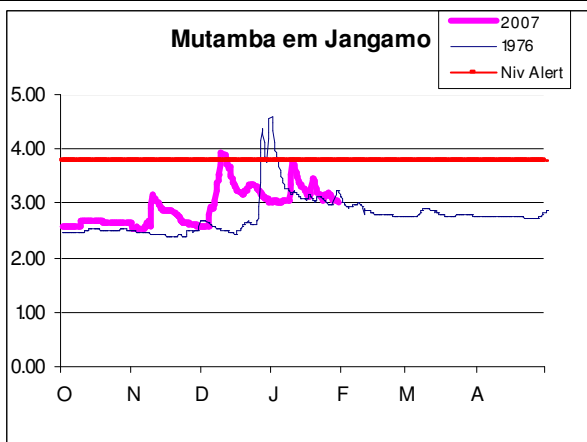
### BACIA DO RIO INCOMATI



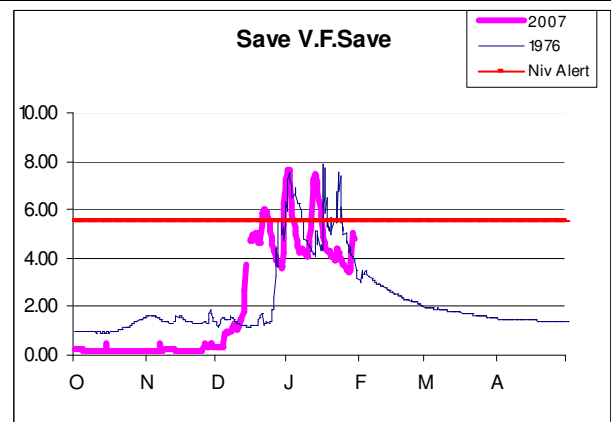
## BACIA DO RIO LIMPOPO



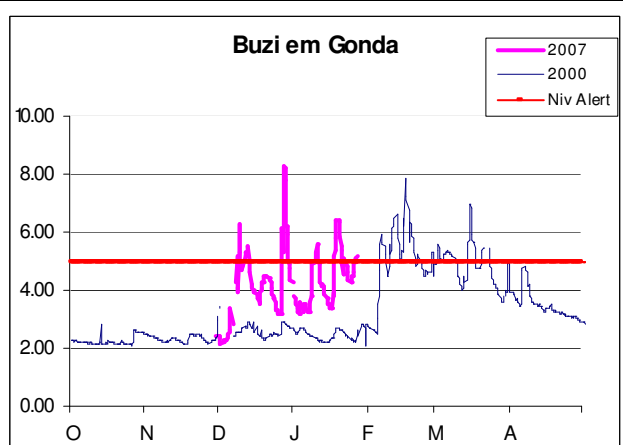
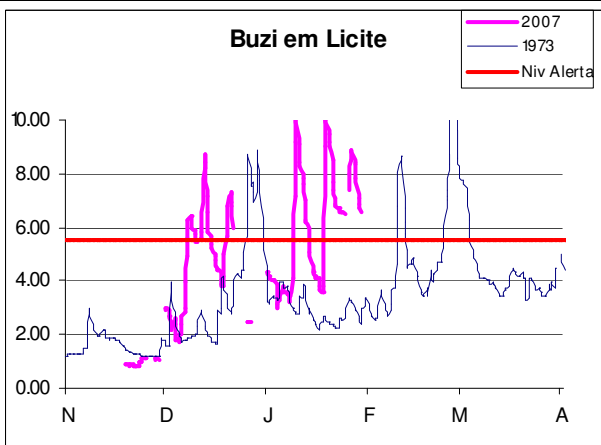
## BACIA DO RIO MUTAMBA



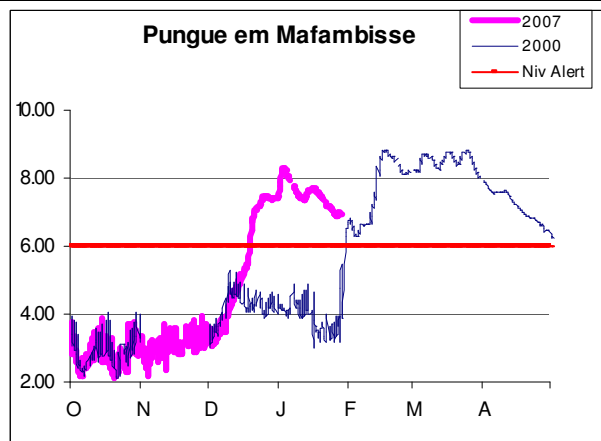
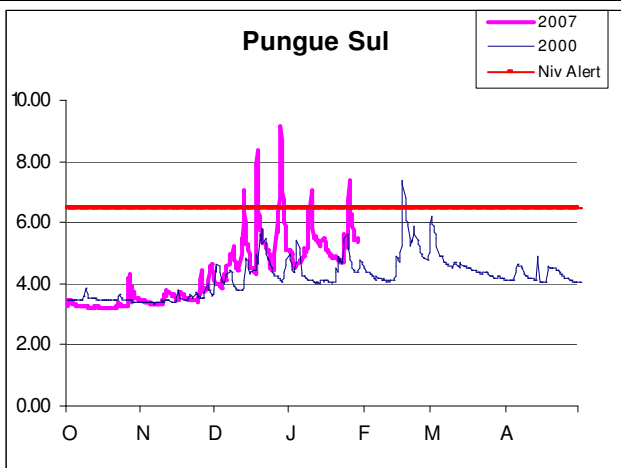
## BACIA DO RIO SAVE



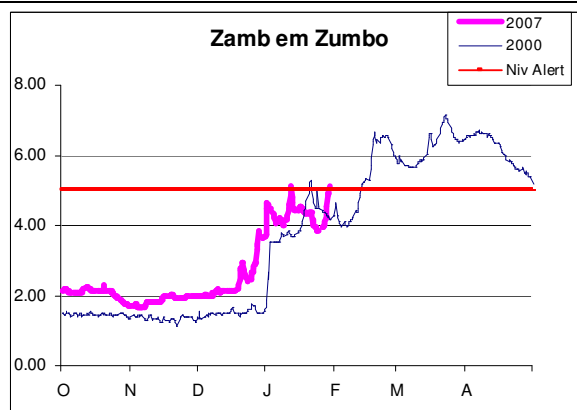
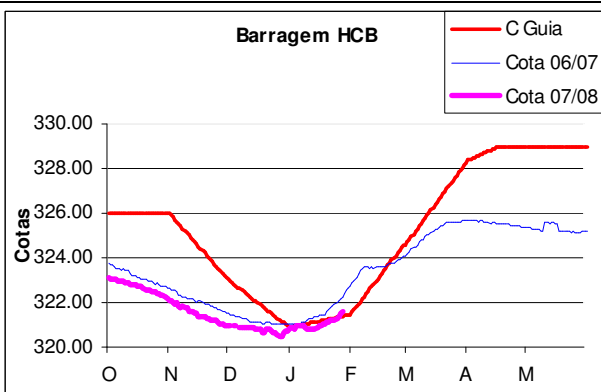
## BACIA DO RIO BUZI



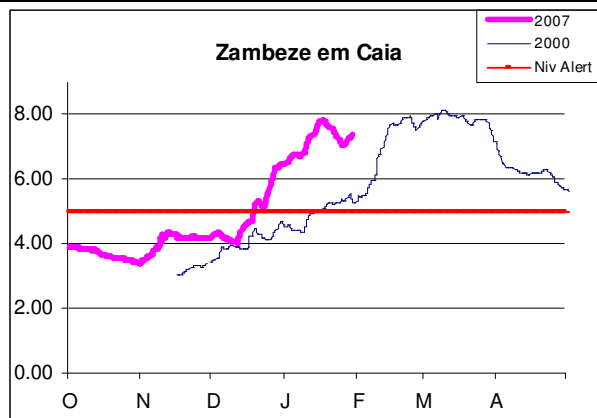
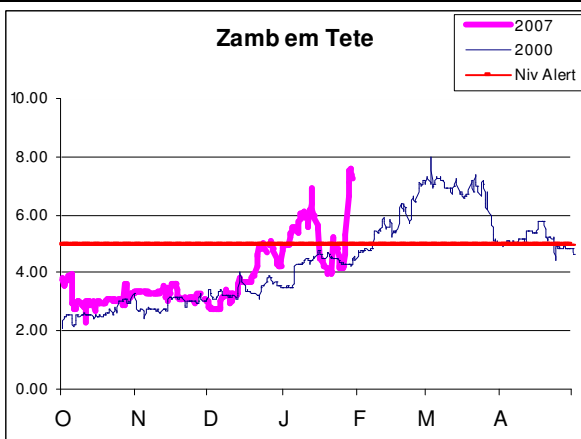
### BACIA DO RIO PÚNGOË



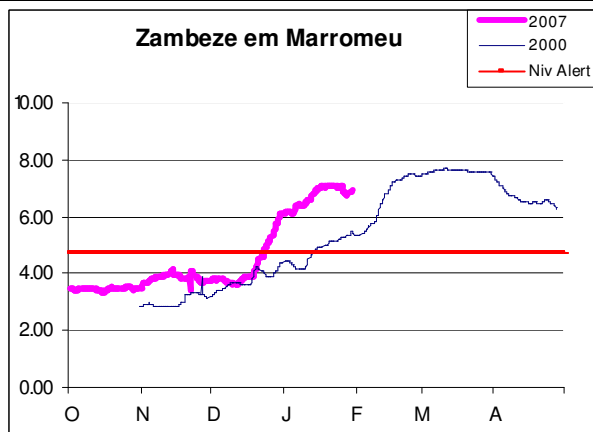
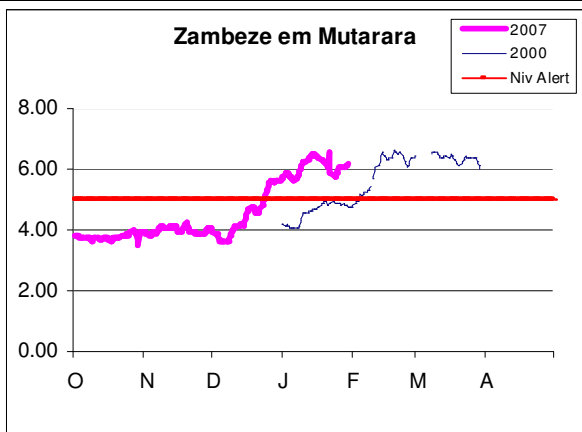
### BACIA DO RIO ZAMBEZE



### BACIA DO RIO ZAMBEZE



### BACIA DO RIO ZAMBEZE



### BACIA DO RIO LICUNGO

