



REPÚBLICA DE MOÇAMBIQUE  
MINISTÉRIO DAS OBRAS PÚBLICAS E HABITAÇÃO  
DIRECÇÃO NACIONAL DE ÁGUAS

Edição Nº56

**BOLETIM HIDROLÓGICO  
NACIONAL**

31/01/2008

**I-SITUAÇÃO PREVALECENTE**

Nas últimas 48 horas o País registou um ligeiro abrandamento da precipitação, entretanto registou-se na bacia do Zambeze em Caia 30.00mm e na bacia de Montepuez em Montepuez 35.90mm.

As bacias hidrográficas da região Centro do País, nomeadamente Zambeze, Búzi, Púngoè, Save e Licungo continuam em alerta, sendo que as bacias do Zambeze, Búzi, Save e Licungo registam subidas dos níveis hidrométricos, enquanto que a bacia do Púngoè os níveis hidrométricos registam oscilações com tendência estacionária.

No Norte e Sul do País a situação hidrológica mantém-se estável, exceptuando a bacia do Limpopo que na estação hidrométrica de Combumune continua a subir situando-se acima do nível de alerta em 85,0 centímetros.

**II. ENCHIMENTO DAS PRINCIPAIS ALBUFEIRAS**

Nas últimas 48 horas, a HCB mantém as descargas na ordem dos 5,900m<sup>3</sup>/s.

As restantes barragens do País continuam a registar um incremento dos níveis de armazenamento, entretanto mantém as descargas. Importa destacar a barragem de Massingir que actualmente está amortecendo o pico de caudal do rio dos Elefantes, atenuando prováveis impactos negativos a jusante.

**III. PREVISÃO**

Para as próximas 48 horas, prevê-se que as bacias do Licungo, Zambeze, Pungoè, Búzi, Save e Limpopo continuem em alerta.

**As bacias de Búzi, Zambeze e Licungo poderão continuar a subir, com destaque para a bacia de Búzi que irá registar um incremento de volume de escoamentos face as descargas da barragem de Chicamba na ordem dos 400m<sup>3</sup>/s, cujo inicio está previsto para o dia 01 de Fevereiro, enquanto que as bacias de Save e Púngoè poderão registar oscilações mas com tendência estacionária.**

A situação hidrológica nas restantes bacias hidrográficas do Norte e Sul do País prevê-se que seja estável, exceptuando a bacia de Limpopo poderá continuar em alerta em Combumune, entretanto em Chókwe prevê-se uma ligeira subida do nível, sem contudo atingir o alerta.

Devido ao elevado volume de escoamentos em todas as bacias hidrográficas do País, continuamos a recomendar as populações e a sociedade em geral para tomada de medidas de precaução, evitando a travessia dos leitos dos rios, bem como, a retirada de equipamentos e bens nas zonas baixas e ribeirinhas!

**Belarmino M. Chivambo**  
O Chefe do Departamento de Gestão de Recursos Hídricos

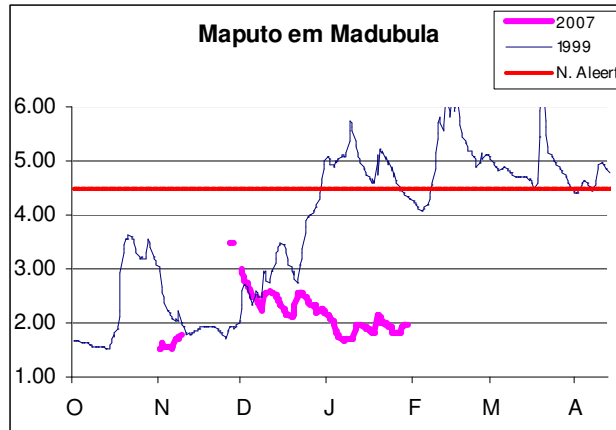
Estação	Dia	Horas	Nível (m)	Precipitação (mm)	Nível de alerta (m)	Observações
<b>BACIA DO ZAMBEZE</b>						
Rio Zambeze (Zumbo)	29/01/08	06:00	4.85	41.8	5.00	
	30/01/08	06:00	5.12	0.5		
	31/01/08	06:00	5.49	0.0		
Rio Zambeze (Tete)	29/01/08	06:00	7.56	0.0	5.00	
	30/01/08	06:00	7.27	0.0		
	31/01/08	06:00	7.69	0.0		
Rio Zambeze (Mutarara)	29/01/08	06:00	6.11	-	5.00	
	30/01/08	06:00	6.20	83.0		
	31/01/08	06:00	6.63	0.0		
Rio Zambeze (Caia)	29/01/08	06:00	7.30	8.5	5.00	
	30/01/08	06:00	7.38	40.0		
	31/01/08	06:00	7.45	30.0		
Rio Zambeze (Marromeu)	29/01/08	06:00	6.87	0.0	4.75	
	30/01/08	06:00	6.91	75.9		
	31/01/08	06:00	6.96	-		
Revúbue Tete 302	29/01/08	06:00	5.70	0.0	4.00	
	30/01/08	06:00	4.64	0.0		
	31/01/08	06:00	4.28	0.0		
Rio Chire (Megaza)	29/01/08	06:00	7.70	0.0		
	30/01/08	06:00	7.71	49.8		
	31/01/08	06:00	7.72	0.0		
<b>BAIA DO RIO BUZI</b>						
Rio Búzi (Goonda)	29/01/08	06:00	4.98	0.0	5.00	
	30/01/08	06:00	4.87	10.0		
	31/01/08	06:00	4.91	0.0		
Rio Búzi (Lucite)	29/01/08	06:00	7.10	0.0	5.50	
	30/01/08	06:00	6.60	> 100.0		
	31/01/08	12:00	7.45	0.1		
<b>BACIA DO PÚNGUÊ</b>						
Rio Púnguê (Púnguê Sul)	29/01/08	06:00	5.40	0.0	6.50	
	30/01/08	06:00	5.37	5.5		
	31/01/08	06:00	5.07	0.5		
Rio Punguê (Rio Nhazónia)	29/01/08	06:00	5.08	0.0		
	30/01/08	06:00	4.59	9.8		
	31/01/08	06:00	4.39	0.4		
Rio Púnguê (Mafambisse)	29/01/08	06:00	6.92	(S/P)	6.0	(S/P) Sem Pluviómetro
	30/01/08	06:00	6.90	(S/P)		
	31/01/08	12:00	7.08	(S/P)		
<b>BACIA DO RIO SAVE</b>						
Rio Save (V. F.Save)	29/01/08	06:00	5.01	9.4	5.50	
	30/01/08	06:00	4.79	0.0		
	31/01/08	12:00	4.83	-		
Rio Save (Massangena)	29/01/08	06:00	4.06	0.0		(-) S/Informação
	30/01/08	06:00	4.05	0.0		
	31/01/08	06:00	-	-		
Rio Nhanombe	29/01/08	07:00	2.13	0.0		
	30/01/08	07:00	2.11	0.0		
	31/01/08	07:00	2.10	0.0		
<b>BACIA DO RIO MUTAMBA</b>						
Rio Mutamba (Jangamo)	29/01/08	07:00	3.05	0.0		
	30/01/08	07:00	3.01	0.0		
	31/01/08	07:00	3.01	0.0		

BACIA DO LIMPOPO						
Rio Limpopo (Combomune)	29/01/08	07:00	4.87	0.0	4.50	
	30/01/08	07:00	5.24	0.0		
	31/01/08	07:00	5.35	0.0		
Rio Limpopo (Chókwè)	29/01/08	07:00	2.24	0.0	5.00	
	30/01/08	07:00	2.21	0.0		
	31/01/08	07:00	3.54	0.0		
Rio Limpopo (Xai-Xai)	29/01/08	07:00	2.12	2.0	4.30	
	30/01/08	07:00	1.40	0.0		
	31/01/08	07:00	1.40	0.0		
BACIA DO INCOMATI						
Rio Incomati (Res. Garcia)	29/01/08	08:00	2.90	0.0	5.00	
	30/01/08	08:00	2.81	0.0		
	31/01/08	08:00	2.72	0.0		
Rio Incomati (Magude)	29/01/08	07:00	3.31	0.0	5.00	
	30/01/08	07:00	3.46	3.9		
	31/01/08	07:00	3.41	1.0		
BACIA DE UMBELUZI						
Rio Umbeluzi (Goba)	29/01/08	07:00	2.48	0.0	3.00	
	30/01/08	07:00	2.31	0.0		
	31/01/08	07:00	2.28	0.0		
BACIA DO RIO MAPUTO						
Rio Maputo (Madubula)	29/01/08	07:00	1.95	0.0	4.50	
	30/01/08	07:00	1.95	0.0		
	31/01/08	06:00	1.92	0.0		
BACIA DO LICUNGO						
Rio Licungo (Gurué)	29/01/08	07:00	3.82	18.7	3.50	
	30/01/08	07:00	2.86	3.9		
	31/01/08	07:00	3.74	16.4		
Rio Licungo (Mocuba)	29/01/08	06:00	6.02	0.0	6.00	
	30/01/08	06:00	6.73	20.7		
	31/01/08	06:00	6.88	0.0		
BACIA DE MONTEPUEZ						
Rio Montepuez	29/01/08	07:00	1.95	48.2		
	30/01/08	07:00	1.82	15.9		
	31/01/08	07:00	1.97	35.9		

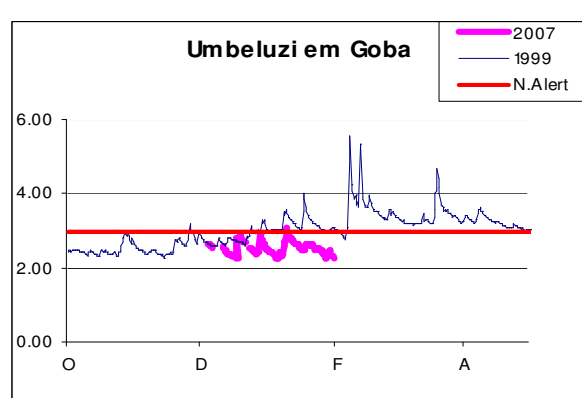
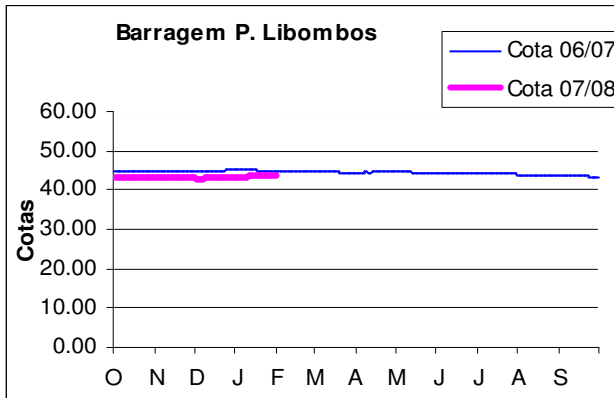
### ENCHIMENTO DAS PRINCIPAIS BARRAGENS

Barragem	Data	Cota (m)	% de Enchimento	Caudal Descarregado (m <sup>3</sup> /s)	Observações
HCB	29/01/08	321.71	62.99	5.955.0	
	30/01/08	321.82	63.39	5963.7	
Massingir	30/01/08	118.58	67.71	6.00	Média diária
	31/01/08	118.89	69.17	6.00	
Corrumana	30/01/08	104.30	55.05	4.42	
	31/01/08	104.36	55.40	4.19	
P. Libombos	30/01/08	43.75	69.73	2.96	
	31/01/08	43.74	69.65	2.96	
Chicamba	30/01/08	622.25	83.79	197.02	Descargas de Açude de Mavuzi para a Bacia do Rio Búzi
	31/01/08	622.32	84.18	318.4	

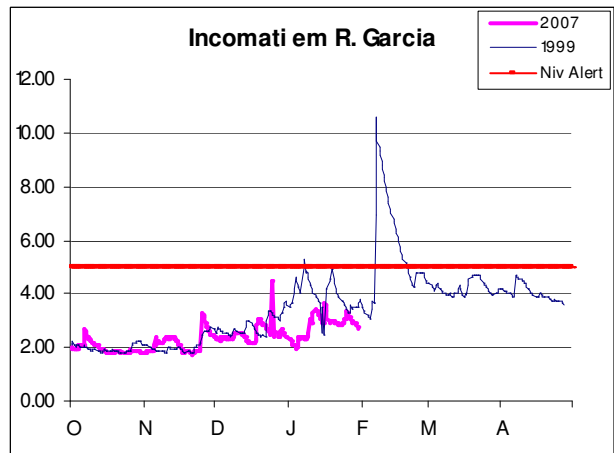
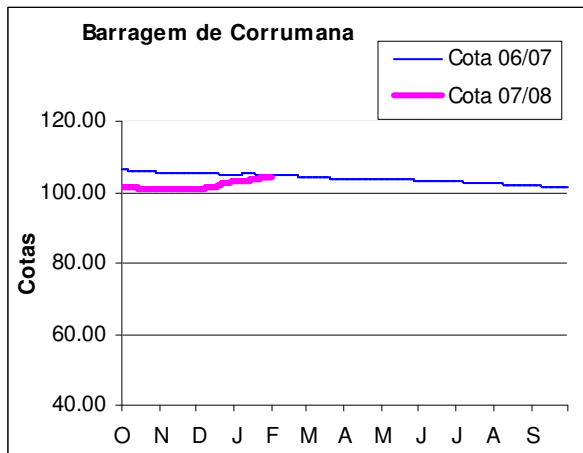
### BACIA DO RIO MAPUTO



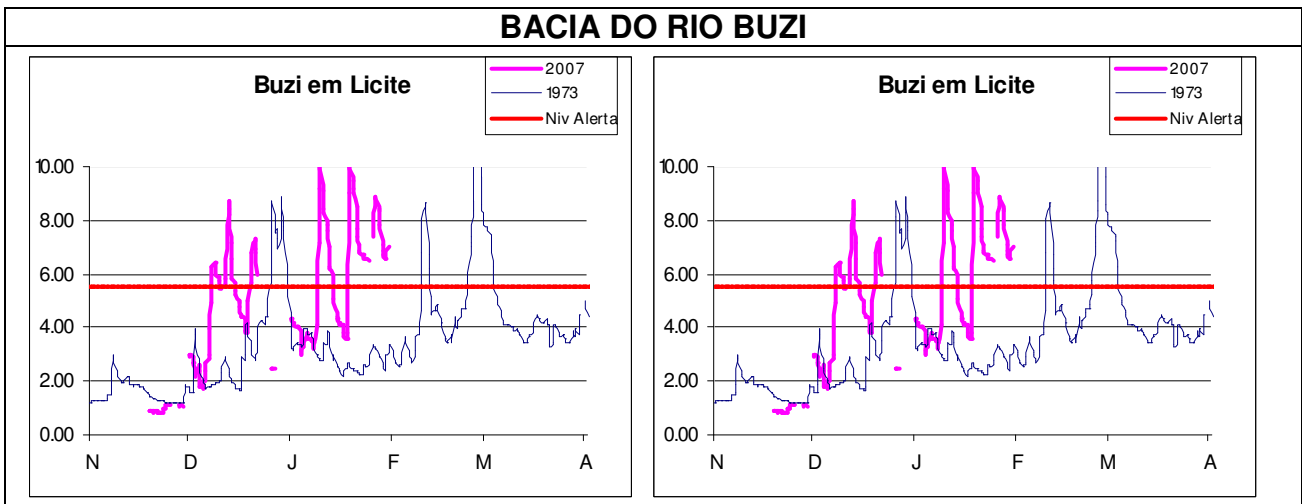
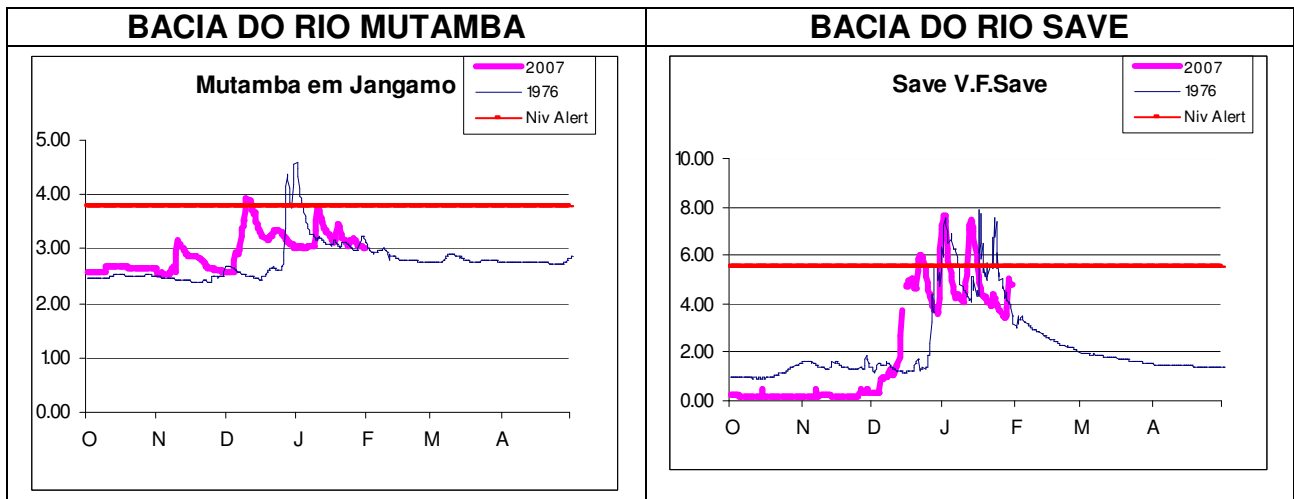
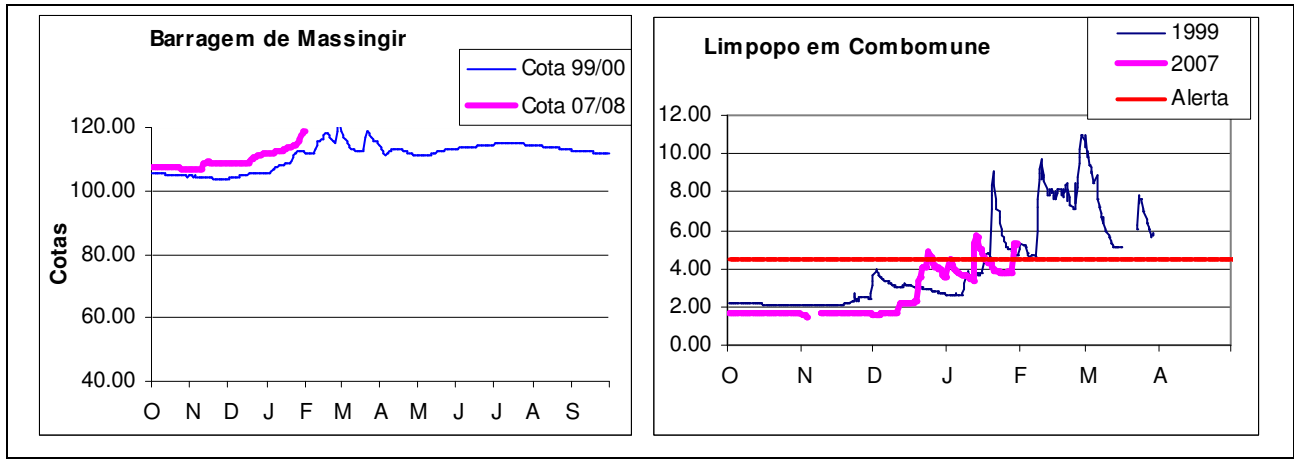
### BACIA DO RIO UMBELUZI



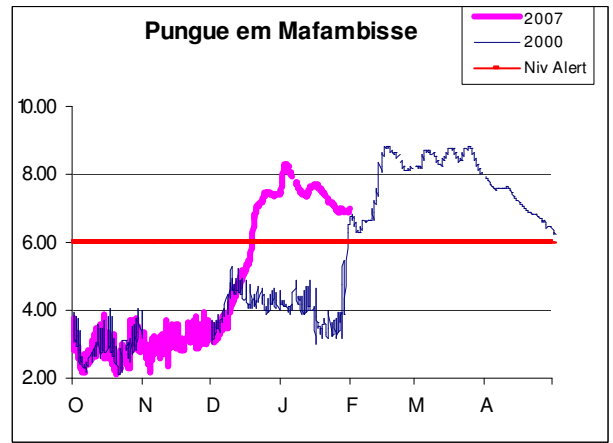
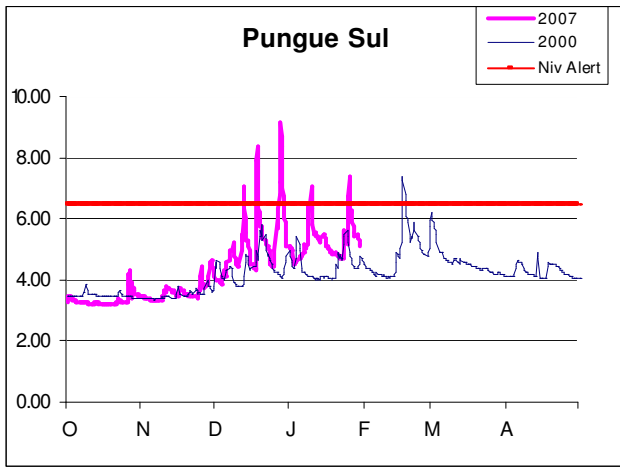
### BACIA DO RIO INCOMATI



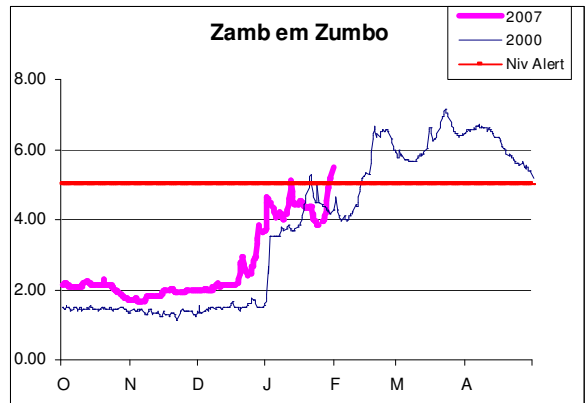
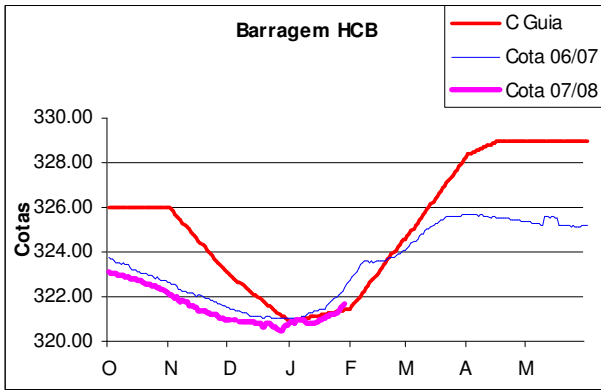
### BACIA DO RIO LIMPOPO



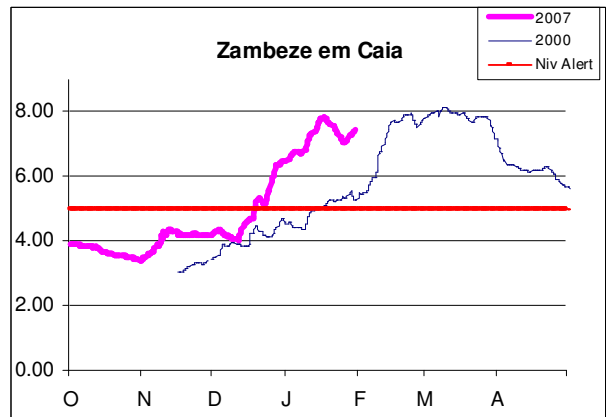
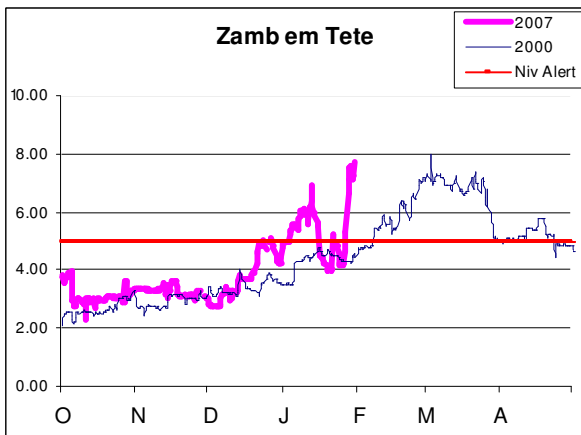
### BACIA DO RIO PUNGOË



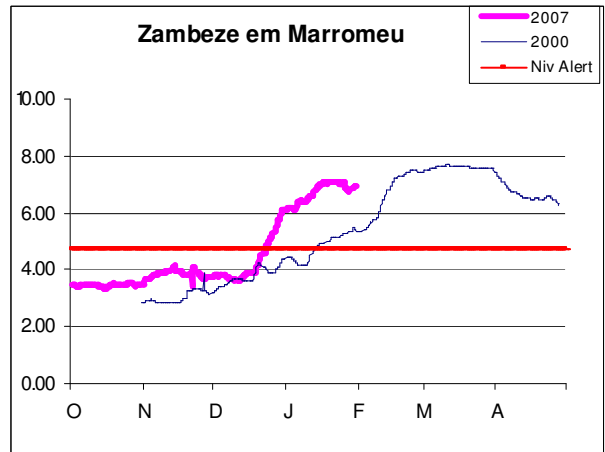
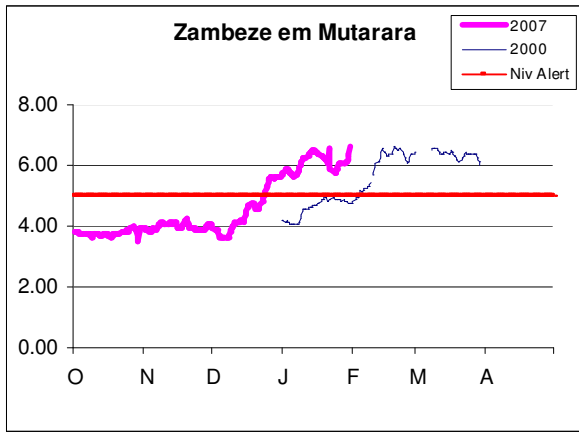
### BACIA DO RIO ZAMBEZE



### BACIA DO RIO ZAMBEZE



## BACIA DO RIO ZAMBEZE



## BACIA DO RIO LICUNGO

