



REPÚBLICA DE MOÇAMBIQUE
MINISTÉRIO DAS OBRAS PÚBLICAS E HABITAÇÃO
DIRECÇÃO NACIONAL DE ÁGUAS

Edição Nº57

**BOLETIM HIDROLÓGICO
NACIONAL**

01/02/2008

I-SITUAÇÃO PREVALECENTE

Nas últimas 48 horas o País continuou a registar abrandamento da precipitação, entretanto nos países vizinhos, nomeadamente Malawi e Zâmbia regista-se precipitação persistente e dispersa atingindo valores superiores a 40mm.

As bacias hidrográficas da região Centro do País, nomeadamente Zambeze, Búzi, Púngoè, Save e Licungo continuam em alerta, sendo que as bacias Púngoè, Búzi, Save e Licungo registam oscilações dos níveis hidrométricos mas com tendência de estabilizar, enquanto que a bacia do Zambeze continua a registar subida dos níveis hidrométricos devido aos caudais afluentes de montante e dos tributários Luenha, Revúboè e Chire.

No Norte e Sul do País a situação hidrológica mantêm-se estável, exceptuando a bacia do Limpopo que na estação hidrométrica de Combumune apesar de apresentar tendência de baixar continua acima de alerta.

II. ENCHIMENTO DAS PRINCIPAIS ALBUFEIRAS

Nas últimas 48 horas, o caudal afluente à albufeira de Cahora Bassa subiu para cerca de 10363.8m³/s, contudo as descargas mantêm-se na ordem dos 5,900m³/s.

As restantes barragens do País continuam a registar um incremento dos níveis de armazenamento, destacando-se a barragem de Massingir, cuja cota continua a subir significativamente face ao aumento dos escoamentos afluentes de montante.

III. PREVISÃO

Para as próximas 48 horas, prevê-se que as bacias do Licungo, Zambeze, Púngoè, Búzi, Save e Limpopo continuem em alerta.

As bacias de Búzi, Zambeze e Licungo poderão continuar a subir, destacando-se a bacia de Búzi que a partir de hoje irá registar um incremento do volume de escoamentos face as descargas da barragem de Chicamba na ordem dos 400m³/s, cenário que poderá afectar as áreas ribeirinhas do baixo Búzi, enquanto que as bacias do Save e Púngoè poderão registar oscilações mas com tendência estacionária.

A situação hidrológica nas restantes bacias hidrográficas do Norte e Sul do País prevê-se que seja estável, exceptuando a bacia de Limpopo que continuará em alerta em Combumune, entretanto em Chókwè e Xai-Xai prevê-se que se mantenha com níveis abaixo de alerta.

Devido ao elevado volume de escoamentos em todas as bacias hidrográficas do País, continuamos a recomendar as populações e a sociedade em geral para tomada de medidas de precaução, evitando a travessia dos leitos dos rios, bem como, a retirada de equipamentos e bens nas zonas baixas e ribeirinhas!

Belarmino M. Chivambo
O Chefe do Departamento de Gestão de Recursos Hídricos

Página 1

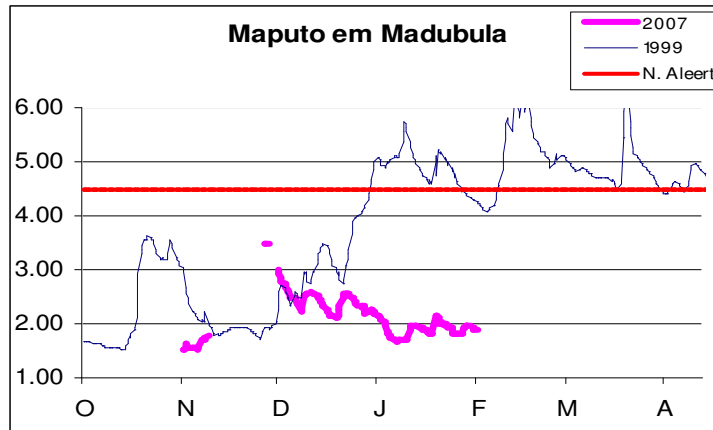
Estação	Dia	Horas	Nível (m)	Precipitação (mm)	Nível de alerta (m)	Observações
BACIA DO ZAMBEZE						
Rio Zambeze (Zumbo)	30/01/08	06:00	5.12	0.5	5.00	
	31/01/08	06:00	5.49	0.0		
	01/02/08	06:00	5.37	0.0		
Rio Zambeze (Tete)	30/01/08	06:00	7.27	0.0	5.00	
	31/01/08	06:00	6.69	0.0		
	01/02/08	06:00	6.96	0.0		
Rio Zambeze (Mutarara)	30/01/08	06:00	6.20	83.0	5.00	
	31/01/08	06:00	6.63	0.0		
	01/02/08	06:00	7.17	0.0		
Rio Zambeze (Caia)	30/01/08	06:00	7.38	40.0	5.00	
	31/01/08	06:00	7.45	30.0		
	01/02/08	06:00	7.54	0.0		
Rio Zambeze (Marromeu)	30/01/08	06:00	6.91	75.9	4.75	
	31/01/08	06:00	6.96	-		
	01/02/08	06:00	7.00	0.0		
Revúbue Tete 302	30/01/08	06:00	4.64	0.0	4.00	
	31/01/08	06:00	4.28	0.0		
	01/02/08	06:00	5.78	0.0		
Rio Chire (Megaza)	30/01/08	06:00	7.71	49.8		
	31/01/08	06:00	7.72	0.0		
	01/02/08	06:00	7.74	4.0		
BAIA DO RIO BUZI						
Rio Búzi (Goonda)	30/01/08	06:00	4.87	10.0	5.00	
	31/01/08	06:00	4.91	0.0		
	01/02/08	06:00	4.38	0.0		
Rio Búzi (Lucite)	30/01/08	06:00	6.60	> 100.0	5.50	
	31/01/08	06:00	7.00	0.1		
	01/02/08	06:00	8.10	0.0		
BACIA DO PÚNGUÊ						
Rio Púnguê (Púnguê Sul)	30/01/08	06:00	5.37	5.5	6.50	
	31/01/08	06:00	5.07	0.5		
	01/02/08	06:00	5.00	0.0		
Rio Punguê (Rio Nhazónia)	30/01/08	06:00	4.59	9.8		
	31/01/08	06:00	4.39	0.4		
	01/02/08	06:00	4.31	0.0		
Rio Púnguê (Mafambisse)	30/01/08	06:00	6.90	(S/P)	6.0	(S/P) Sem Pluviómetro
	31/01/08	06:00	6.99	(S/P)		
	01/02/08	06:00	7.19	(S/P)		
BACIA DO RIO SAVE						
Rio Save (V. F.Save)	30/01/08	06:00	4.79	0.0	5.50	
	31/01/08	06:00	4.83	0.0		
	01/02/08	06:00	4.69	0.0		
Rio Save (Massangena)	30/01/08	06:00	4.05	0.0		(-) S/Informação
	31/01/08	06:00	-	-		
	01/02/08	06:00	-	-		
Rio Nhanombe	30/01/08	07:00	2.11	0.0		
	31/01/08	07:00	2.10	0.0		
	01/02/08	07:00	2.08	0.0		
BACIA DO RIO MUTAMBA						
Rio Mutamba (Jangamo)	30/01/08	07:00	3.01	0.0		
	31/01/08	07:00	3.01	0.0		
	01/02/08	07:00	3.01	0.0		

BACIA DO LIMPOPO						
Rio Limpopo (Combomune)	30/01/08	07:00	5.24	0.0	4.50	
	31/01/08	07:00	5.35	0.0		
	01/02/08	07:00	5.36	0.0		
Rio Limpopo (Chókwe)	30/01/08	07:00	2.21	0.0	5.00	
	31/01/08	07:00	3.54	-		
	01/02/08	07:00	4.24	0.0		
Rio Limpopo (Xai-Xai)	30/01/08	07:00	1.40	0.0	4.30	
	31/01/08	07:00	1.40	0.0		
	01/02/08	07:00	1.38	0.0		
BACIA DO INCOMATI						
Rio Incomati (Res. Garcia)	30/01/08	08:00	2.81	0.0	5.00	
	31/01/08	08:00	2.72	0.0		
	01/02/08	08:00	2.65	0.0		
Rio Incomati (Magude)	30/01/08	07:00	3.46	3.9	5.00	
	31/01/08	07:00	3.41	1.0		
	01/02/08	07:00	3.37	0.0		
BACIA DE UMBELUZI						
Rio Umbeluzi (Goba)	30/01/08	07:00	2.31	0.0	3.00	
	31/01/08	07:00	2.28	0.0		
	01/02/08	07:00	2.30	0.0		
BACIA DO RIO MAPUTO						
Rio Maputo (Madubula)	30/01/08	07:00	1.95	0.0	4.50	
	31/01/08	07:00	1.92	0.0		
	01/02/08	06:00	1.90	0.0		
BACIA DO LICUNGO						
Rio Licungo (Gurué)	30/01/08	07:00	2.86	3.9	3.50	
	31/01/08	07:00	3.74	16.4		
	01/02/08	07:00	2.92	6.5		
Rio Licungo (Mocuba)	30/01/08	06:00	6.73	20.7	6.00	
	31/01/08	06:00	6.88	0.0		
	01/02/08	06:00	6.50	0.8		
BACIA DE MONTEPUEZ						
Rio Montepuez	30/01/08	07:00	1.82	15.9		
	31/01/08	07:00	1.97	35.9		
	01/02/08	07:00	3.70	42.4		

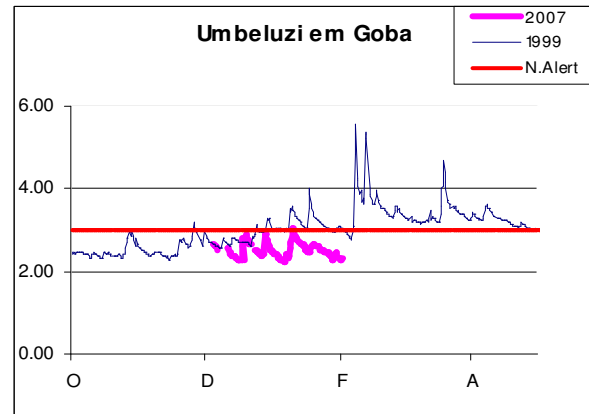
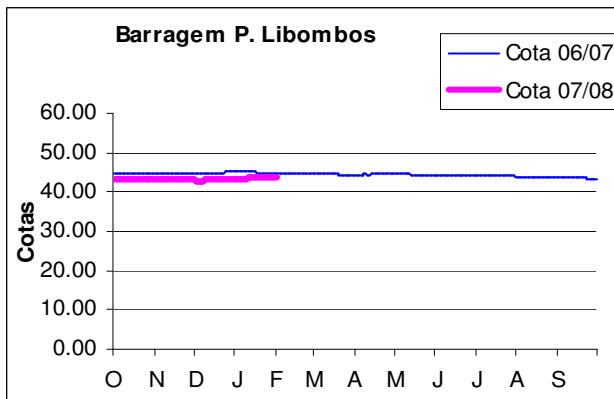
ENCHIMENTO DAS PRINCIPAIS BARRAGENS

Barragem	Data	Cota (m)	% de Enchimento	Caudal Descarregado (m ³ /s)	Observações
HCB	30/01/08	321.82	63.39	5.963.7	
	31/01/08	321.98	63.98	5.982.1	
Massingir	31/01/08	118.89	69.17	6.00	Média diária
	01/02/08	119.03	69.83	6.00	
Corrumana	31/01/08	104.36	55.40	4.19	
	01/02/08	104.38	55.51	4.42	
P. Libombos	31/01/08	43.74	69.65	2.96	
	01/02/08	43.73	69.56	2.96	
Chicamba	31/01/08	622.32	84.18	318.40	Descargas de Açude de Mavuzi para a Bacia do Rio Búzi
	01/02/08	622.35	86.14	354.70	

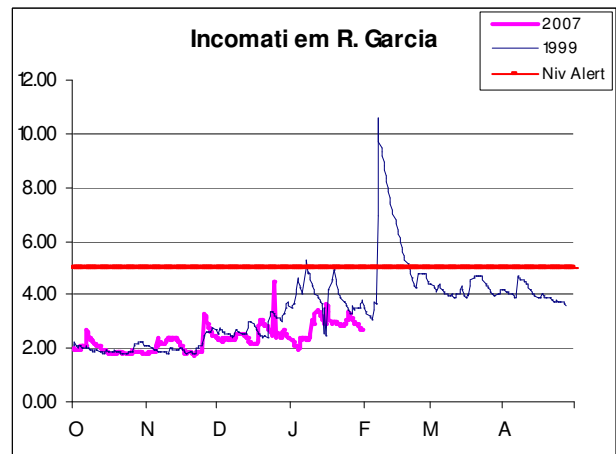
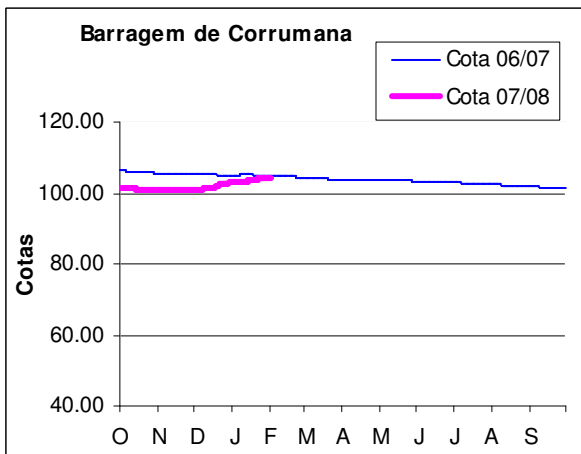
BACIA DO RIO MAPUTO



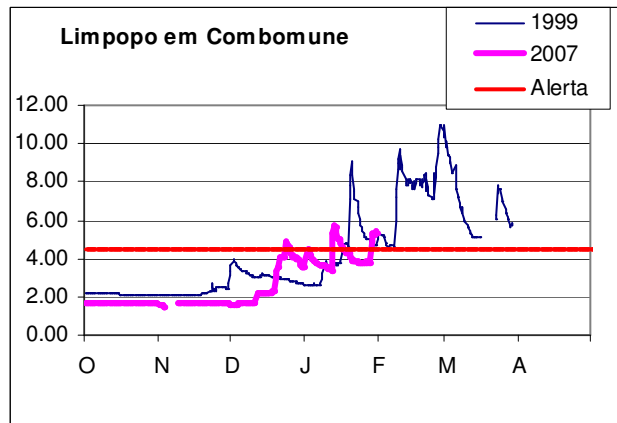
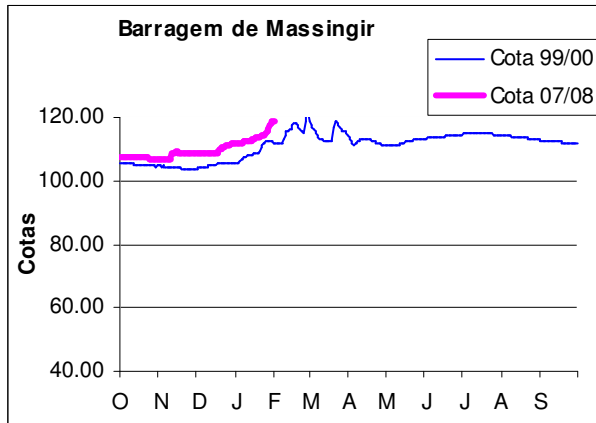
BACIA DO RIO UMBELUZI



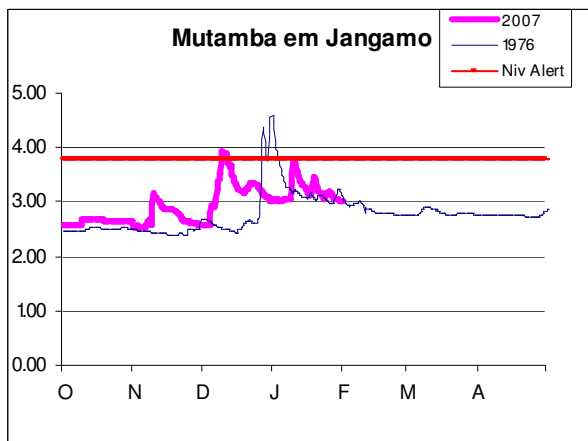
BACIA DO RIO INCOMATI



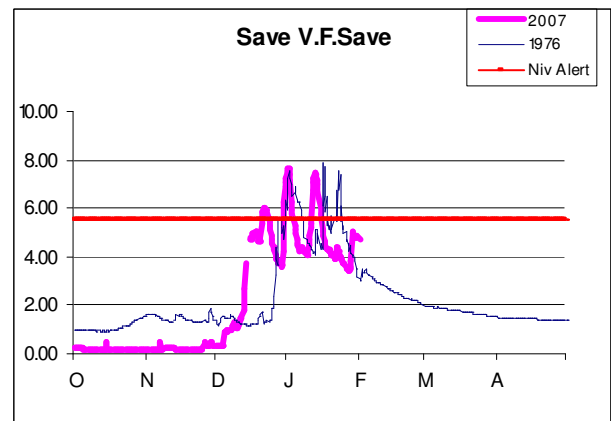
BACIA DO RIO LIMPOPO



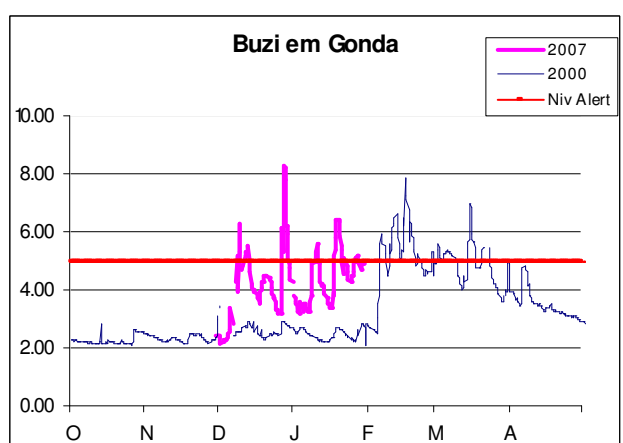
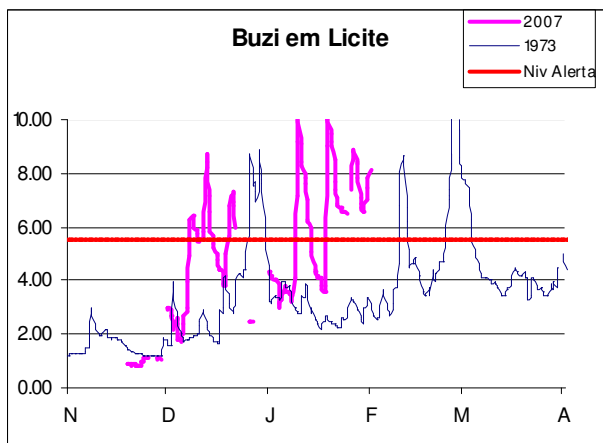
BACIA DO RIO MUTAMBA



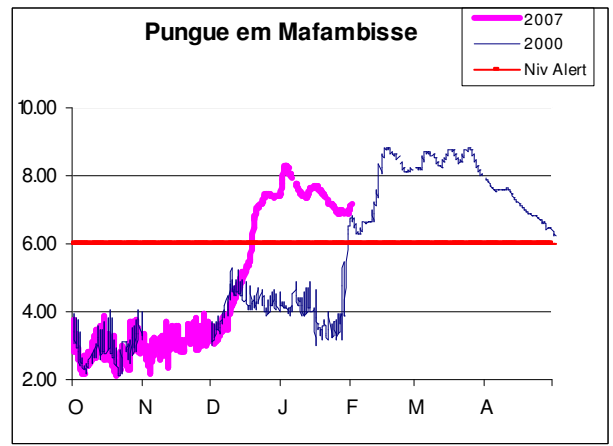
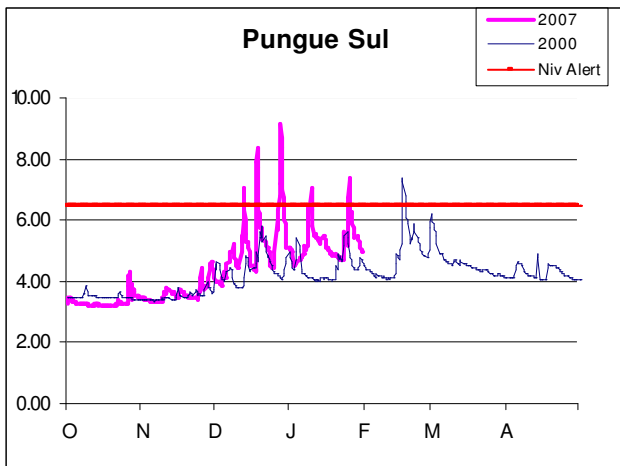
BACIA DO RIO SAVE



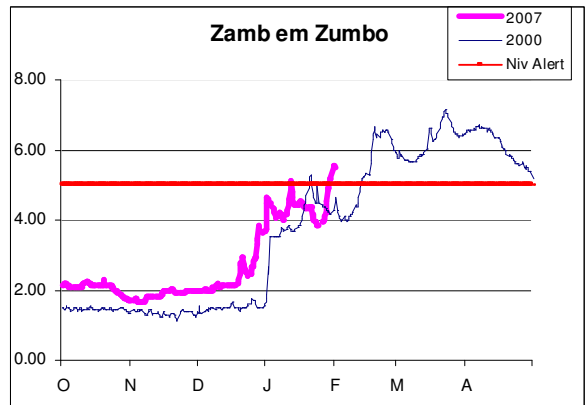
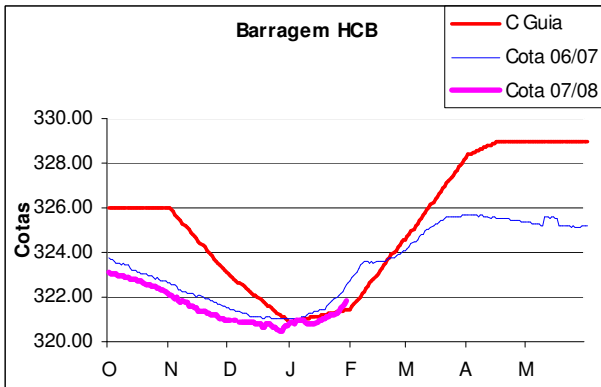
BACIA DO RIO BUZI



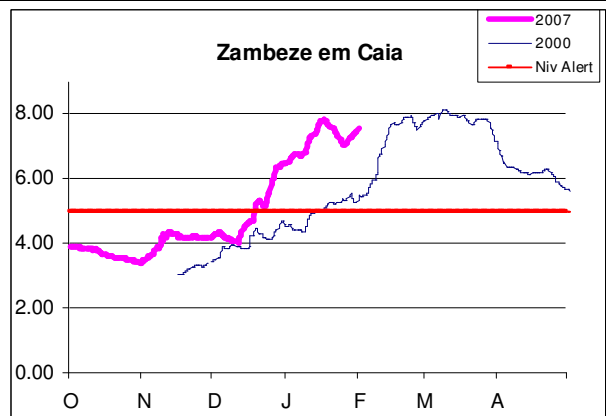
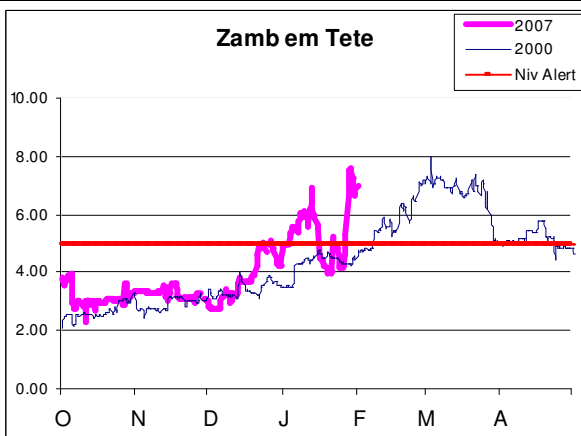
BACIA DO RIO PUNGOË



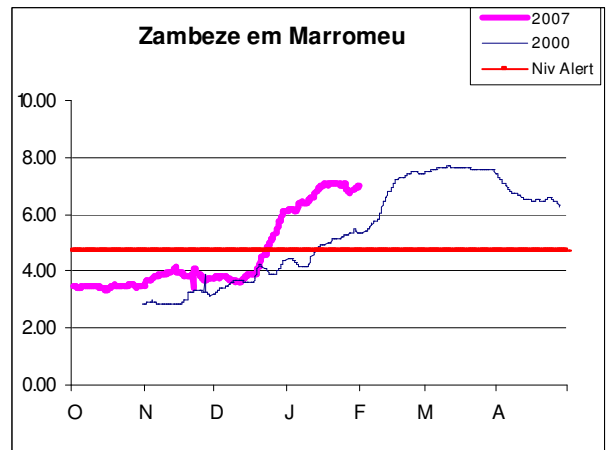
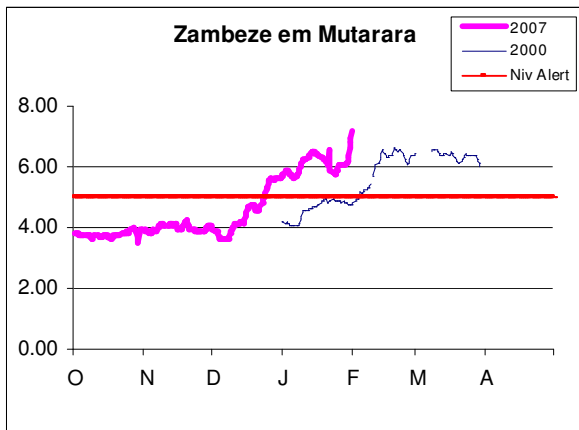
BACIA DO RIO ZAMBEZE



BACIA DO RIO ZAMBEZE



BACIA DO RIO ZAMBEZE



BACIA DO RIO LICUNGO

