



REPÚBLICA DE MOÇAMBIQUE
MINISTÉRIO DAS OBRAS PÚBLICAS E HABITAÇÃO
DIRECÇÃO NACIONAL DE ÁGUAS

Edição Nº 61

**BOLETIM HIDROLÓGICO
NACIONAL**

05/02/2008

I- SITUAÇÃO PREVALECENTE

Nas últimas 48 horas a região Centro e Sul do País continuou a registar abrandamento de precipitação, entretanto no Norte do País bem como na Zâmbia, Malawi e Tanzania continua a registar-se precipitação intensa e persistente.

As bacias hidrográficas da região Centro do País continuam em alerta, sendo que as bacias do Púnguè, Búzi, Save e Licungo registam oscilações dos níveis hidrométricos com tendência estacionária. A bacia do Zambeze regista tendência de um ligeiro abaixamento dos níveis hidrométricos em Zumbo, Tete, Mutarara e Caia, não obstante continuar a subir na estação hidrométrica de Marromeu como resultado da propagação do onda de caudal de pico registado nos últimos três dias em Caia. No Norte do País regista-se um acentuado aumento do volume de escoamento devido as chuvas persistentes que caem na região, particularmente nas bacias de Messalo, Montepuez e Megaruma.

II. ENCHIMENTO DAS PRINCIPAIS ALBUFEIRAS

Nas últimas 48 horas, as principais barragens do País continuaram a registar um incremento dos níveis de armazenamento. Entretanto na bacia do Zambeze, a barragem de Cahora Bassa continua a realizar descargas na ordem de 3.900m³/s, estando a encaixar cerca de de 50 % do volume de escoamento afluente na albufeira.

III. PREVISÃO

Para as próximas 48 horas, prevê-se que a situação hidrológica na região Centro se mantenha em alerta, com níveis hidrométricos oscilatórios mas com tendência estacionária em quase todas as bacias hidrográficas da região, nomeadamente: Save, Búzi, Púnguè e Zambeze.

Nas bacias hidrográficas do norte do País, nomeadamente Licungo, Melela, Meluli, Messalo, Montepuez, Megaruma e Lúrio mais a montante, prevê-se o incremento dos níveis hidrométricos, podendo resultar em inundações localizadas particularmente nas Cidades de Lichinga e Cuamba.

A situação hidrológica nas restantes bacias hidrográficas do Sul do País prevê-se que seja estável, entretanto a bacia de Limpopo poderá continuar em alerta.

Devido ao elevado volume de escoamentos em todas as bacias hidrográficas do País, continuamos a recomendar às populações e a sociedade em geral para tomada de medidas de precaução, evitando a travessia dos leitos dos rios, bem como a retirada de equipamentos e bens nas zonas baixas e ribeirinhas!

Belarmino M. Chivambo

(Chefe do Departamento de Gestão de Recursos Hídricos)

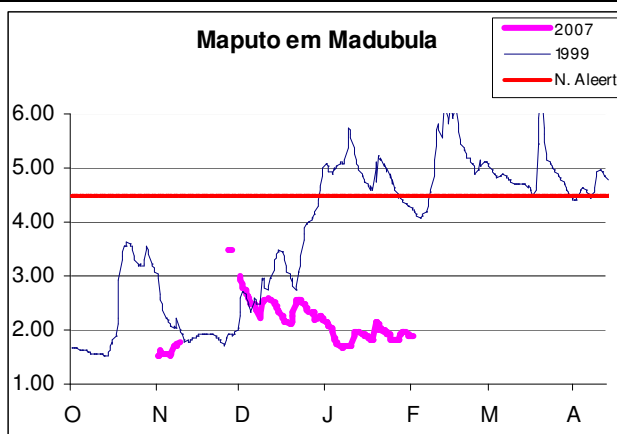
Estação	Dia	Horas	Nível (m)	Precipitação (mm)	Nível de alerta (m)	Observações
BACIA DO ZAMBEZE						
Rio Zambeze (Zumbo)	03/02/08	06:00	5.54	0.0	5.00	
	04/02/08	06:00	5.17	0.0		
	05/02/08	06:00	5.11	1.0		
Rio Zambeze (Tete)	03/02/08	06:00	5.20	0.0	5.00	
	04/02/08	06:00	4.86	0.0		
	05/02/08	06:00	4.79	0.0		
Rio Zambeze (Mutarara)	03/02/08	06:00	6.96	0.0	5.00	
	04/02/08	06:00	6.89	0.0		
	05/02/08	06:00	6.61	0.0		
Rio Zambeze (Caia)	03/02/08	06:00	8.40	0.0	5.00	
	04/02/08	06:00	8.27	0.0		
	05/02/08	06:00	8.15	0.0		
Rio Zambeze (Marromeu)	03/02/08	06:00	7.39	0.0	4.75	
	04/02/08	06:00	7.43	0.0		
	05/02/08	06:00	7.53	0.0		
Revúbue Tete 302	03/02/08	06:00	3.68	0.0	4.00	
	04/02/08	06:00	3.40	0.0		
	05/02/08	06:00	3.22	0.0		
Rio Chire (Megaza)	03/02/08	06:00	7.77	0.0		
	04/02/08	06:00	7.82	0.0		
	05/02/08	06:00	7.86	0.0		
BACIA DO RIO BUZI						
Rio Búzi (Goonda)	03/02/08	06:00	3.75	0.0	5.00	
	04/02/08	06:00	3.57	0.0		
	05/02/08	06:00	3.46	0.0		
Rio Lucite (Dombe)	03/02/08	06:00	6.15	0.0	5.50	
	04/02/08	06:00	4.40	0.0		
	05/02/08	06:00	4.10	0.0		
BACIA DO PÚNGUÊ						
Rio Púnguè (Púnguè Sul)	03/02/08	06:00	4.98	0.0	6.50	
	04/02/08	06:00	4.91	0.0		
	05/02/08	06:00	4.76	0.0		
Rio Nhazónia (Nhazónia)	03/02/08	06:00	4.12	0.0		
	04/02/08	06:00	4.03	0.0		
	05/02/08	06:00	3.93	0.0		
Rio Púnguè (Mafambisse)	03/02/08	06:00	7.34	(S/P)	6.0	(S/P) Sem Pluviómetro
	04/02/08	06:00	7.34	(S/P)		
	05/02/08	06:00	7.31	S/P)		
BACIA DO RIO SAVE						
Rio Save (V. F.Save)	03/02/08	06:00	5.01	0.0	5.50	
	04/02/08	06:00	5.35	0.0		
	05/02/08	06:00	4.80	0.0		
Rio Save (Massangena)	03/02/08	06:00	-	-		(-) S/Informação
	04/02/08	06:00	-	-		
	05/02/08	06:00	-	-		
Rio Nhanombe	03/02/08	07:00	2.02	0.0		
	04/02/08	07:00	2.01	0.0		
	05/02/08	07:00				
BACIA DO RIO MUTAMBA						
Rio Mutamba (Jangamo)	03/02/08	07:00	2.95	0.0		
	04/02/08	07:00	2.91	0.0		
	05/02/08	07:00	2.88	0.0		

BACIA DO LIMPOPO						
Rio Limpopo (Combomune)	03/02/08	07:00	4.84	0.0	4.50	
	04/02/08	07:00	4.75	0.0		
	05/02/08	07:00	4.68	0.0		
Rio Limpopo (Chókwe)	03/02/08	07:00	4.43	0.0	5.00	
	04/02/08	07:00	4.24	0.0		
	05/02/08	07:00	4.00	0.0		
Rio Limpopo (Xai-Xai)	03/02/08	17:00	2.28	0.0	4.30	
	04/02/08	07:00	2.15	0.0		
	05/02/08	07:00	2.40	0.0		
BACIA DO INCOMATI						
Rio Incomati (Res. Garcia)	03/02/08	08:00	2.52	0.0	5.00	
	04/02/08	08:00	2.49	0.0		
	05/02/08	08:00	2.47	0.0		
Rio Incomati (Magude)	03/02/08	07:00	3.03	0.0	5.00	
	04/02/08	07:00	2.93	0.0		
	05/02/08	07:00	2.85	0.0		
BACIA DE UMBELUZI						
Rio Umbeluzi (Goba)	03/02/08	07:00	2.23	0.0	3.00	
	04/02/08	07:00	2.20	0.0		
	05/02/08	07:00	2.18	0.0		
BACIA DO RIO MAPUTO						
Rio Maputo (Madubula)	03/02/08	07:00	S/inf	S/inf	4.50	
	04/02/08	07:00	S/inf	S/inf		
	05/02/08	07:00	S/inf	S/inf		
BACIA DO LICUNGO						
Rio Licungo (Gurué)	03/02/08	07:00	2.28	0.0	3.50	
	04/02/08	07:00	2.18	0.0		
	05/02/08	07:00	2.04	0.0		
Rio Licungo (Mocuba)	03/02/08	06:00	5.90	S/inf		
	04/02/08	06:00	S/inf	S/inf		
	05/02/08	06:00	S/inf	S/inf		
BACIA DE MONTEPUEZ						
Rio Montepuez	03/02/08	12:00	3.47	0.0		
	04/02/08	12:00	3.68	0.0		
	05/02/08	07:00	3.77	63.7		

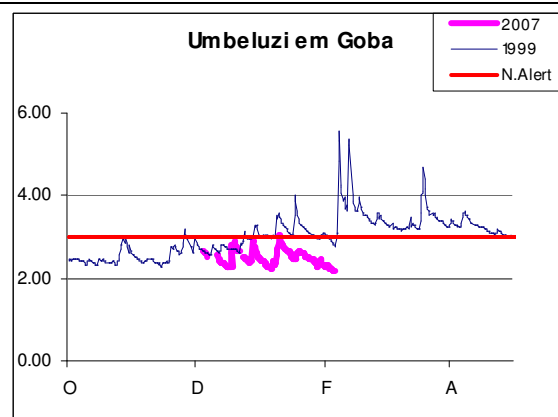
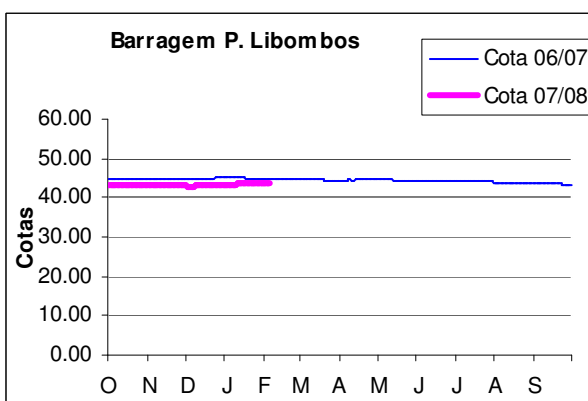
ENCHIMENTO DAS PRINCIPAIS BARRAGENS

Barragem	Data	Cota (m)	% de Enchimento	Caudal Descarregado (m ³ /s)	Observações
HCB	03/02/08	322.34	65.30	3.818,9	
	04/02/08	322.44	65.67	3.892,5	
Massingir	04/02/08	119.76	73.33	6.00	Média diária
	05/02/08	119.92	74.11	6.00	
Corrumana	04/02/08	104.47	56.03	0.0	
	05/02/08	104.48	56.09	4.36	
P. Libombos	04/02/08	43.70	69.32	2.95	
	05/02/08	43.69	69.24	2.95	
Chicamba	04/02/08	321.55	79.94	-	Descargas de Açude de Mavuzi para a Bacia do Rio Búzi
	05/02/08	621.54	79.89	491.9	

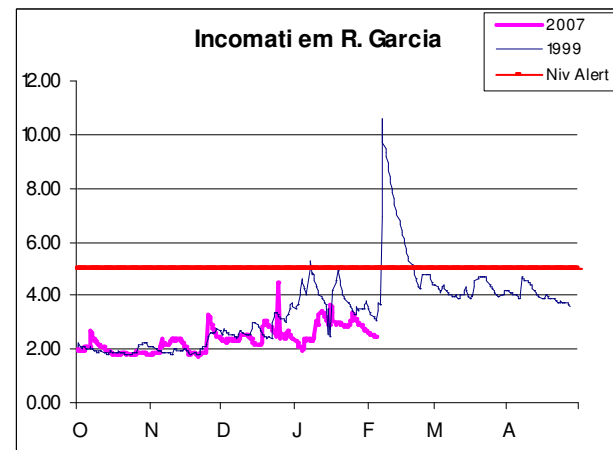
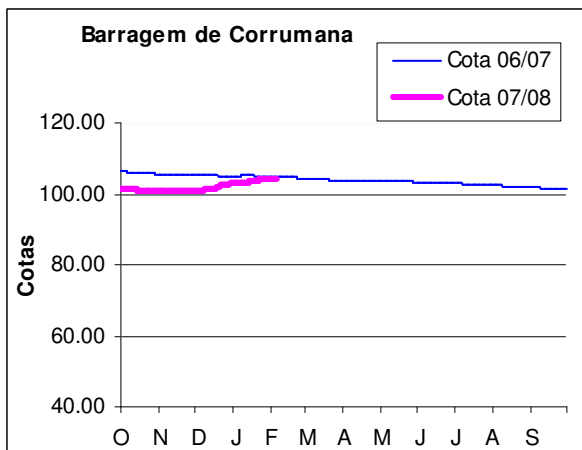
BACIA DO RIO MAPUTO



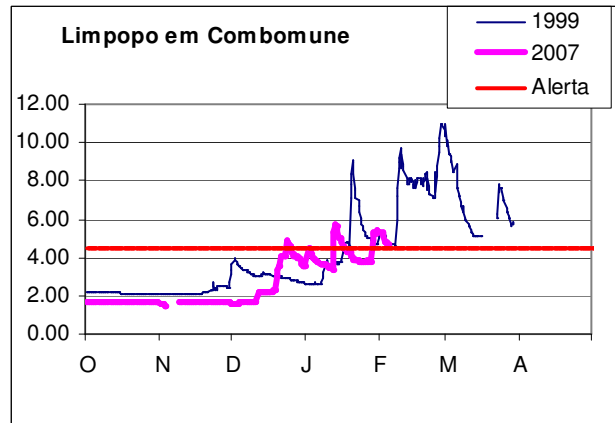
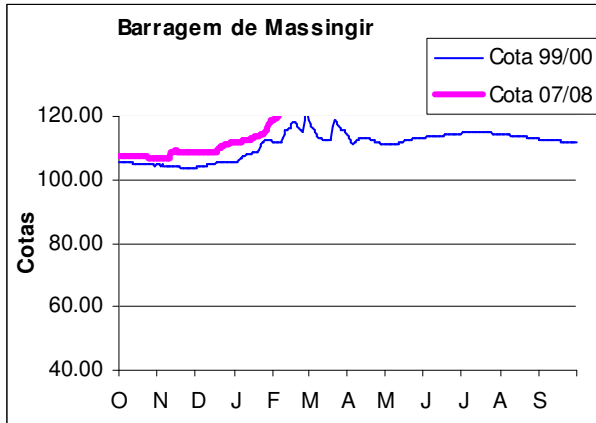
BACIA DO RIO UMBELUZI



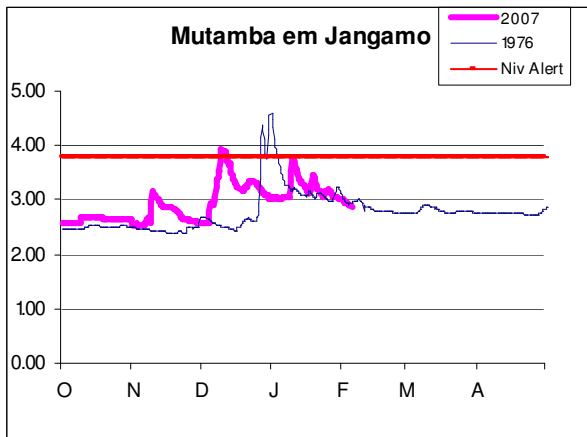
BACIA DO RIO INCOMATI



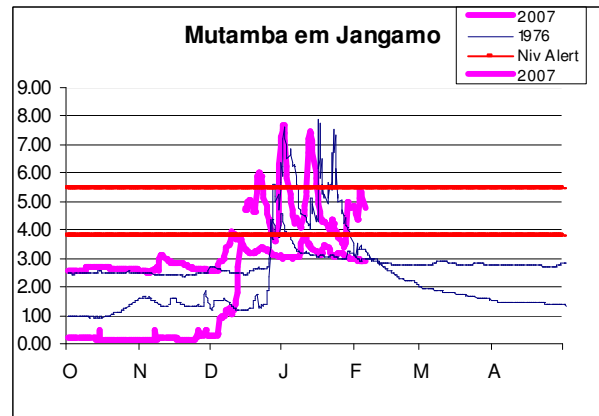
BACIA DO RIO LIMPOPO



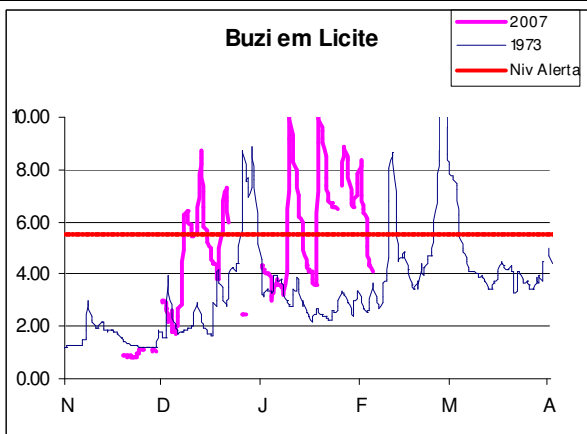
BACIA DO RIO MUTAMBA



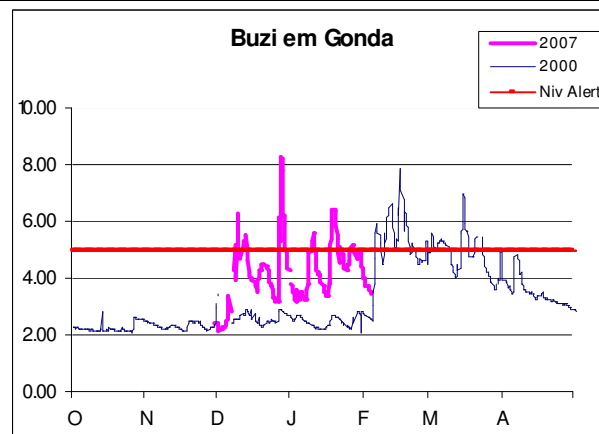
BACIA DO RIO SAVE



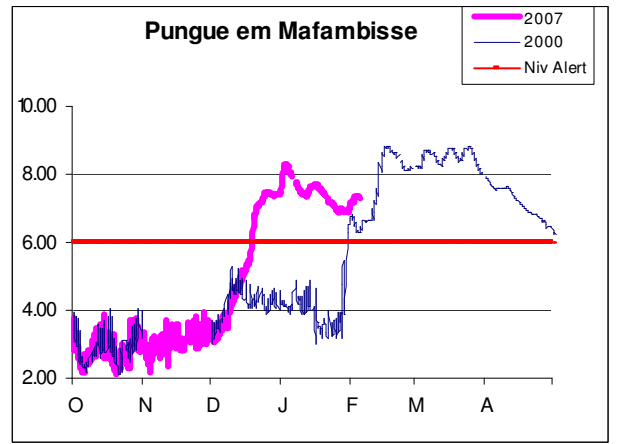
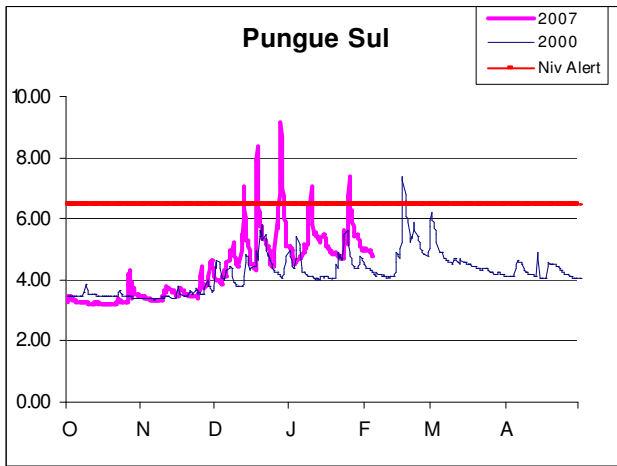
BACIA DO RIO BUZI



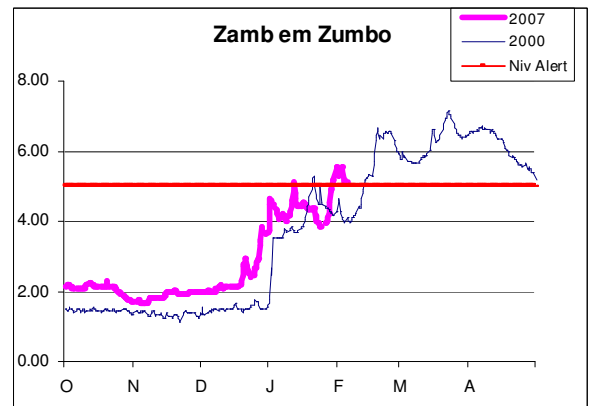
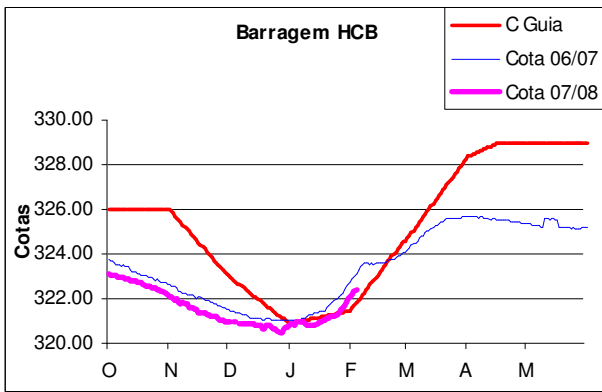
BACIA DO RIO BUZI



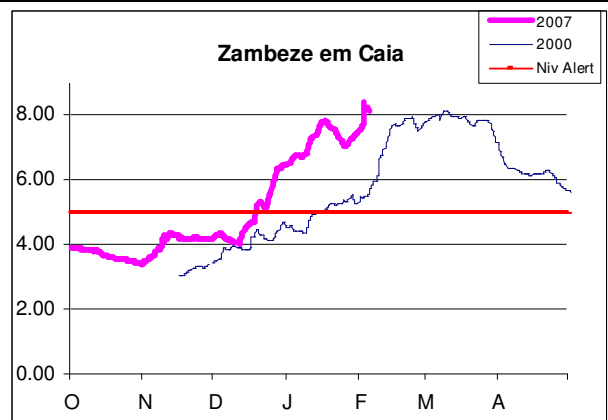
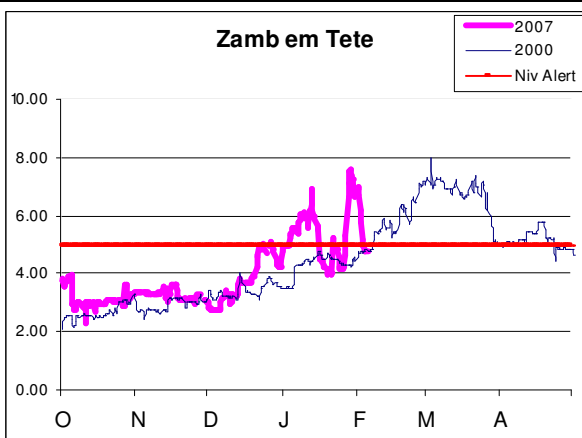
BACIA DO RIO PÚNGOË



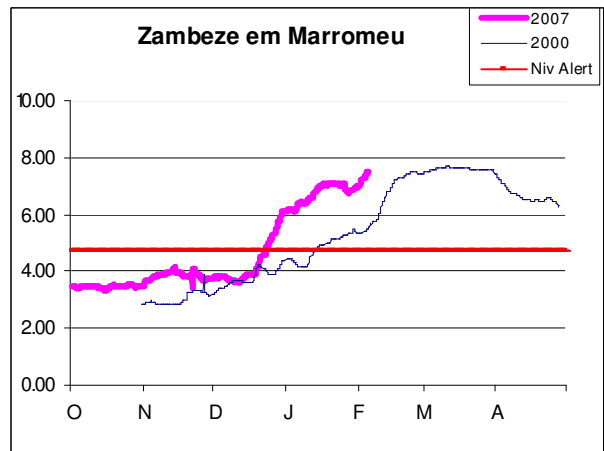
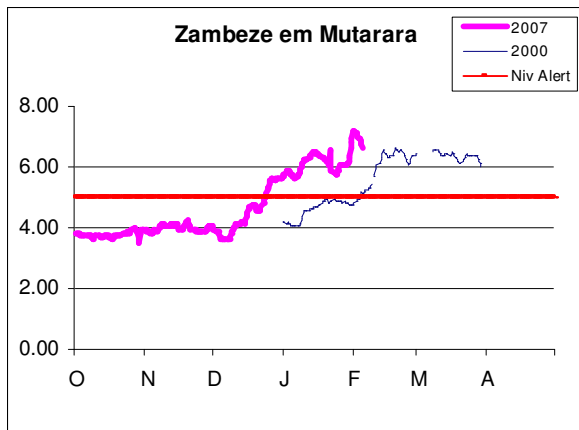
BACIA DO RIO ZAMBEZE



BACIA DO RIO ZAMBEZE



BACIA DO RIO ZAMBEZE



BACIA DO RIO LICUNGO

