



REPÚBLICA DE MOÇAMBIQUE  
MINISTÉRIO DAS OBRAS PÚBLICAS E HABITAÇÃO  
DIRECÇÃO NACIONAL DE ÁGUAS

Edição Nº 68

**BOLETIM HIDROLÓGICO  
NACIONAL**

12/02/2008

**I-SITUAÇÃO PREVALECENTE**

Nas últimas 48 horas as regiões Norte, Centro e Sul do País registaram um abrandamento da precipitação, entretanto nos países vizinhos, nomeadamente Zâmbia, Malawi e Tanzânia continua a registar-se precipitação.

As bacias hidrográficas da região Centro do País, nomeadamente Zambeze, Búzi, Púngoè, Save e Licungo mantêm-se em alerta, não obstante apresentarem uma tendência generalizada de uma gradual diminuição do volume de escoamentos.

**Na região Norte do País, as bacias hidrográficas dos rios Megaruma, Messalo, Montepuez e Lugenda continuam a registar um incremento significativo do volume de escoamentos face a chuvas persistentes e intensas que caem na região, prevalecendo a situação de inundações ribeirinhas no Posto Administrativo de Chai (Distrito de Macomia), Aldeia de Miangalewa (Distrito de Muidumbe), Posto Administrativo de Nairoto (Distrito de Montepuez) e em Mandimba respectivamente.**

Nas restantes bacias hidrográficas do País a situação mantém-se estável.

**II-ENCHIMENTO DAS PRINCIPAIS ALBUFEIRAS**

Na bacia do Zambeze, a cota da barragem de Cahora Bassa continua a subir, contudo mantém descargas na ordem de 4000m<sup>3</sup>/s, não obstante informações oficiais da Zâmbia que indicam que a Barragem de Kariba continua a proceder descargas adicionais na ordem de 750 m<sup>3</sup>/s, correspondente a abertura de uma comporta em 50%.

Nas restantes barragens do País continuam a registar um incremento normal dos níveis.

**III-PREVISÃO**

**Para as próximas 48 horas, as bacias do Zambeze, Búzi, Púngoè, Save Licungo poderão registar oscilações mas com tendência estacionária. A bacia de Zambeze em particular poderá registar oscilações em Tete e Mutarara, em resultado do provável incremento ligeiro de escoamentos nos afluentes Revúbuè e Chire.**

Na região Norte do País prevê-se que as bacias do Messalo, Montepuez e Lugenda continuem a registar um incremento do volume de escoamentos, situação que **poderá manter o actual cenário de inundações que se vive em Mandimba, Majune, Goonda, Chai e Miangalewa.**

Nas restantes bacias do País, prevê-se que a situação hidrológica se mantenha estável.

Devido ao elevado volume de escoamentos em todas as bacias hidrográficas do País, continuamos a recomendar às populações e a sociedade em geral para tomada de medidas de precaução, evitando a travessia dos leitos dos rios, bem como a retirada de equipamentos e bens nas zonas baixas e ribeirinhas!

**Belarmino M. Chivambo**

*(Chefe do Departamento de Gestão de Recursos Hídricos)*

Página 1

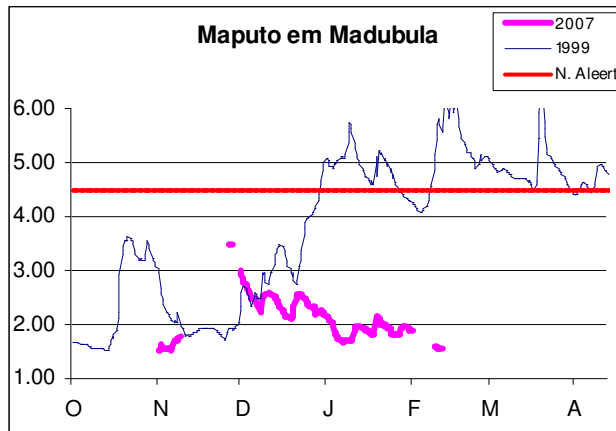
Estação	Dia	Horas	Nível (m)	Precipitação (mm)	Nível de alerta (m)	Observações
<b>BACIA DO ZAMBEZE</b>						
Rio Zambeze (Zumbo)	10/02/08	06:00	5.06	4.8	5.00	
	11/02/08	06:00	5.04	3.1		
	12/02/08	06:00	5.04	0.0		
Rio Zambeze (Tete)	10/02/08	06:00	4.82	14.0	5.00	
	11/02/08	06:00	4.84	3.5		
	12/02/08	06:00	5.02	0.0		
Rio Zambeze (Mutarara)	10/02/08	06:00	5.48	24.5	5.00	
	11/02/08	06:00	5.54	21.0		
	12/02/08	06:00	5.47	0.0		
Rio Zambeze (Caia)	10/02/08	06:00	6.93	5.5	5.00	
	11/02/08	06:00	6.75	0.0		
	12/02/08	06:00	6.56	0.0		
Rio Zambeze (Marromeu)	10/02/08	06:00	7.30	2.3	4.75	a) Escala de 5 a 7m danificada pelo batelão entretanto regista uma deminuição do nível.
	11/02/08	06:00	7.09	15.0		
	12/02/08	06:00	a)	-		
Revúbue Tete 302	10/02/08	06:00	3.58	33.7	4.00	
	11/02/08	06:00	3.92	2.1		
	12/02/08	06:00	3.57	0.0		
Rio Chire (Megaza)	10/02/08	06:00	7.91	3.6		
	11/02/08	06:00	7.85	18.4		
	12/02/08	06:00	7.84	-		
<b>BACIA DO RIO BUZI</b>						
Rio Búzi (Goonda)	10/02/08	06:00	3.20	0.0	5.00	(-) S/Informação
	11/02/08	06:00	3.65	0.0		
	12/02/08	06:00	3.87	0.0		
Rio Lucite (Dombe)	10/02/08	06:00	3.54	48.0	5.50	
	11/02/08	06:00	6.43	6.0		
	12/02/08	06:00	5.70	-		
<b>BACIA DO PÚNGUÊ</b>						
Rio Púnguè (Púnguè Sul)	10/02/08	06:00	5.05	16.4	6.50	
	11/02/08	06:00	5.13	39.8		
	12/02/08	06:00	5.01	0.0		
Rio Nhazónia (Nhazónia)	10/02/08	06:00	3.93	9.4		
	11/02/08	06:00	4.04	10.3		
	12/02/08	06:00	4.06	0.0		
Rio Púnguè (Mafambisse)	10/02/08	06:00	7.02	(S/P)	6.0	(S/P) Sem Pluviómetro
	11/02/08	06:00	7.05	(S/P)		
	12/02/08	06:00	7.08	S/P)		
<b>BACIA DO RIO SAVE</b>						
Rio Save (V. F.Save)	10/02/08	06:00	3.35	0.0	5.50	a) Escala assoreada devido a sedimentos transportados pela corrente das águas.
	11/02/08	06:00	b)	0.0		
	12/02/08	06:00				
Rio Save (Massangena)	10/02/08	06:00	-	-		(-) S/Informação
	11/02/08	06:00	-	-		
	12/02/08	06:00	-	-		
Rio Nhanombe	10/02/08	07:00	1.95	1.6		
	11/02/08	07:00	1.97	4.0		
	12/02/08	07:00	1.97	-		
<b>BACIA DO RIO MUTAMBA</b>						
Rio Mutamba (Jangamo)	10/02/08	07:00	2.81	4.3		
	11/02/08	07:00	2.79	6.4		
	12/02/08	07:00	-	-		

BACIA DO LIMPOPO						
Rio Limpopo (Combomune)	10/02/08	07:00	4.44	0.0	4.50	
	11/02/08	07:00	4.41	0.0		
	12/02/08	07:00	4.30	0.0		
Rio Limpopo (Chókwè)	10/02/08	07:00	3.57	0.0	5.00	
	11/02/08	07:00	3.52	0.0		
	12/02/08	07:00	3.49	0.0		
Rio Limpopo (Xai-Xai)	10/02/08	17:00	3.12	0.0	4.30	
	11/02/08	07:00	2.80	0.0		
	12/02/08	07:00	2.58	0.0		
BACIA DO INCOMATI						
Rio Incomati (Res. Garcia)	10/02/08	08:00	2.16	0.0	5.00	
	11/02/08	08:00	2.21	0.0		
	12/02/08	08:00	2.14	0.0		
Rio Incomati (Magude)	10/02/08	07:00	2.56	0.2	5.00	
	11/02/08	07:00	2.52	0.0		
	12/02/08	07:00	2.48	0.0		
BACIA DE UMBELUZI						
Rio Umbeluzi (Goba)	10/02/08	07:00	2.07	0.0	3.00	
	11/02/08	07:00	2.06	0.0		
	12/02/08	07:00	2.05	0.0		
BACIA DO RIO MAPUTO						
Rio Maputo (Madubula)	09/02/08	07:00	1.58	0.0	4.50	(-) S/Informação
	10/02/08	07:00	1.56	0.0		
	11/02/08	07:00	1.55	0.0		
BACIA DO LICUNGO						
Rio Licungo (Gurué)	10/02/08	07:00	4.28	26.6	3.50	
	11/02/08	07:00	3.70	20.8		
	12/02/08	07:00	3.48	21.4		
Rio Licungo (Mocuba)	10/02/08	06:00	6.01	15.0	6.0	
	11/02/08	06:00	6.21	12.6		
	12/02/08	06:00	6.04	2.0		
BACIA DE MONTEPUEZ						
Rio Montepuez	10/02/08	07:00	4.45	21.0		
	11/02/08	18:00	4.98	24.6		
	12/02/08	07:00	4.82	0.0		

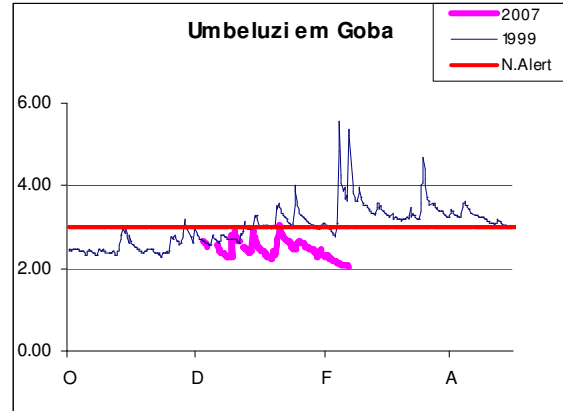
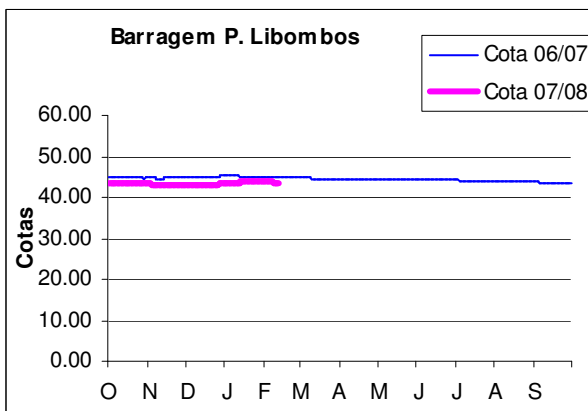
### ENCHIMENTO DAS PRINCIPAIS BARRAGENS

Barragem	Data	Cota (m)	% de Enchimento	Caudal Descarregado (m <sup>3</sup> /s)	Observações
HCB	10/02/08	322.94	67.53	4064.5	
	11/02/08	323.04	67.91	4067.9	
Massingir	11/02/08	120.43	76.59	6.00	Média diária
	12/02/08	120.47	76.79	6.00	
Corrumana	11/02/08	104.54	56.43	0.0	
	12/02/08	104.55	56.49	4.48	
P. Libombos	11/02/08	43.61	68.59	2.96	
	12/02/08	43.59	68.42	2.95	
Chicamba	11/02/08	621.63	80.37	50.29	Descargas do Açude de Mavuzi para a Bacia do Rio Búzi
	12/02/08	621.64	80.35	83.10	

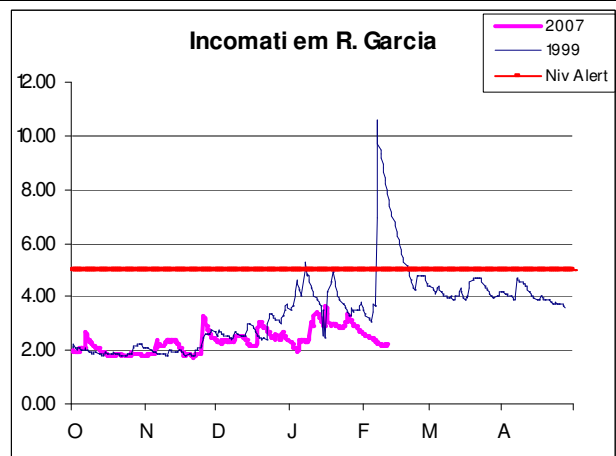
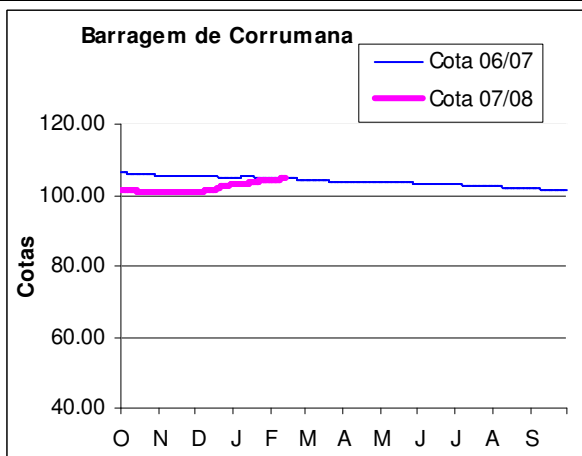
### BACIA DO RIO MAPUTO



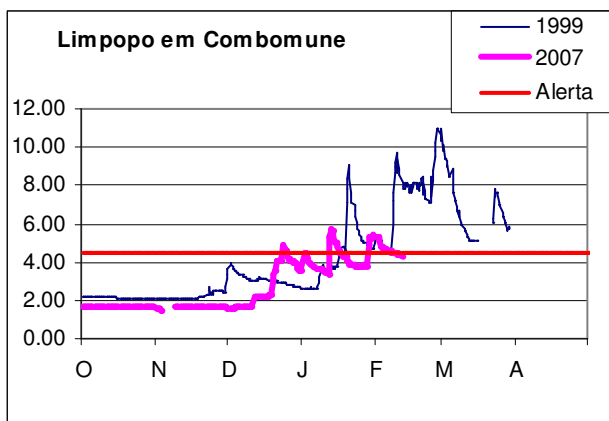
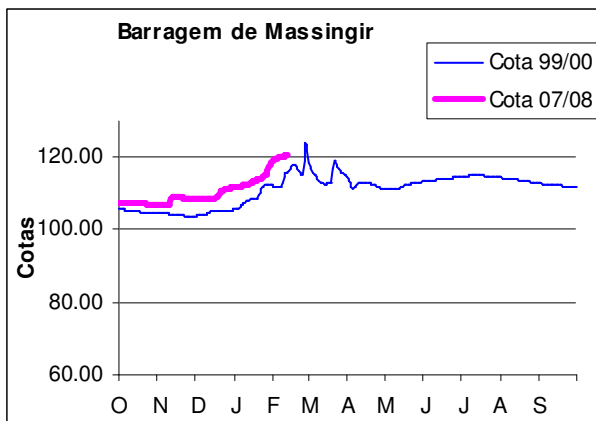
### BACIA DO RIO UMBELUZI



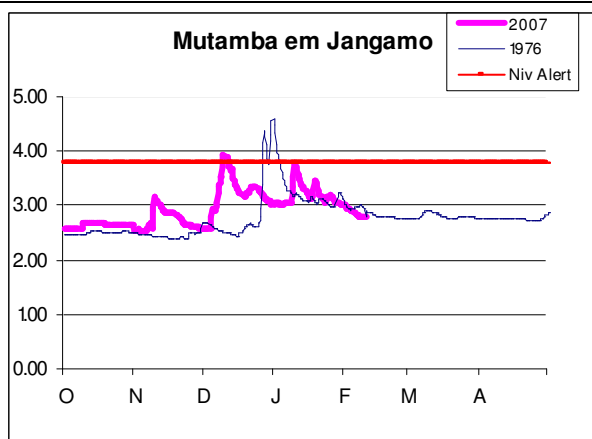
### BACIA DO RIO INCOMATI



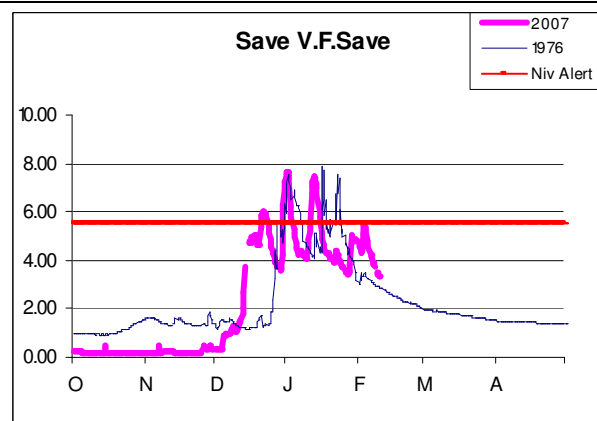
## BACIA DO RIO LIMPOPO



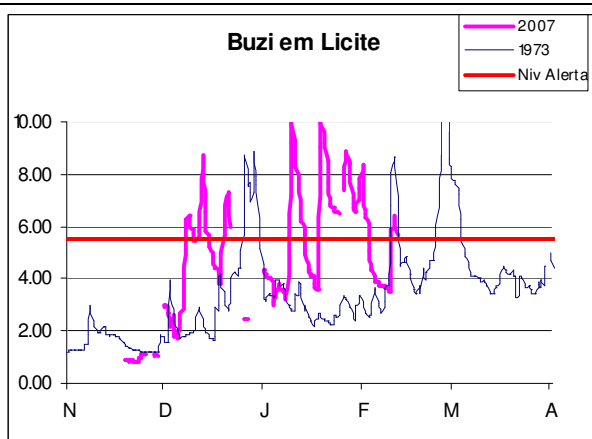
## BACIA DO RIO MUTAMBA



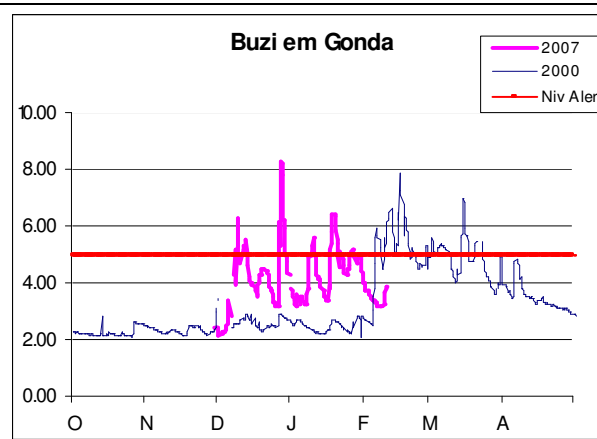
## BACIA DO RIO SAVE



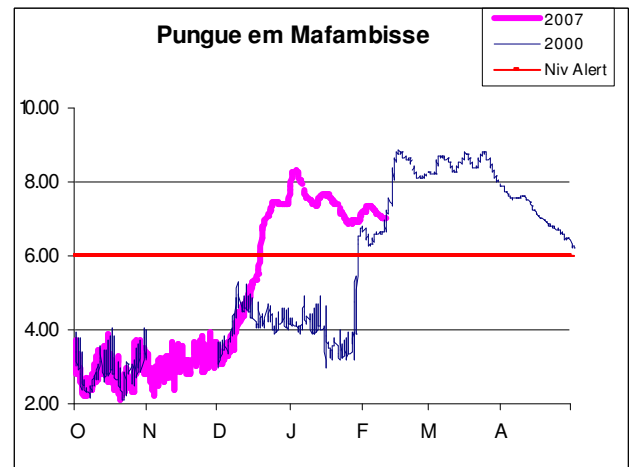
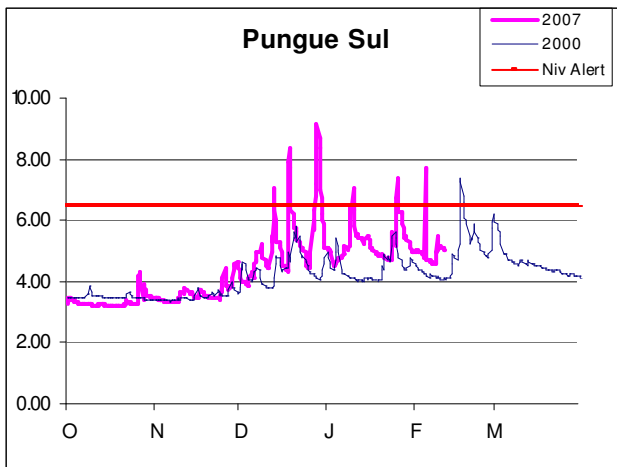
## BACIA DO RIO BUZI



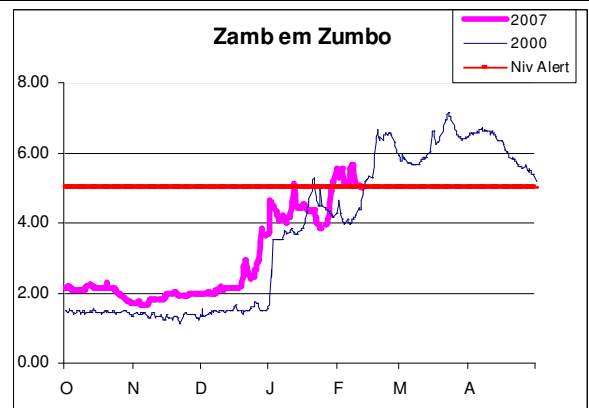
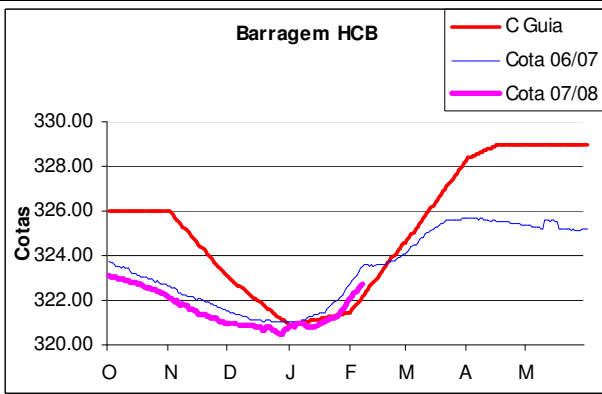
## BACIA DO RIO BUZI



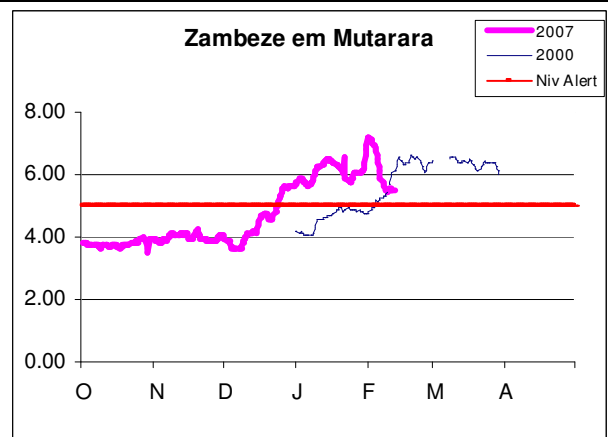
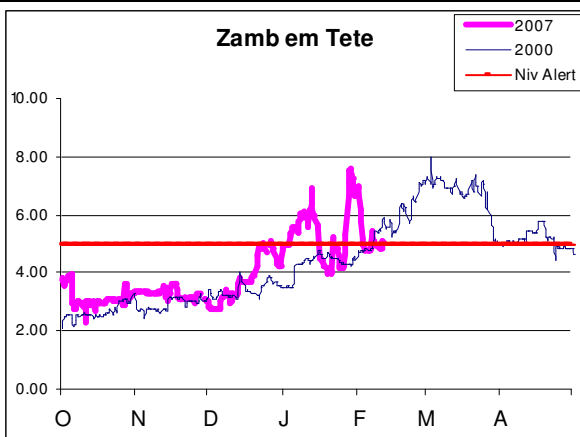
### BACIA DO RIO PUNGOË



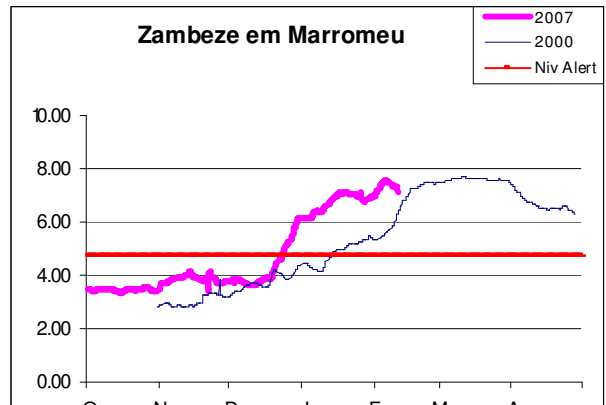
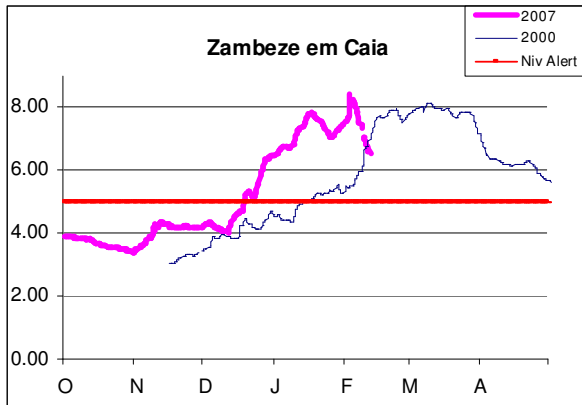
### BACIA DO RIO ZAMBEZE



### BACIA DO RIO ZAMBEZE



### BACIA DO RIO ZAMBEZE



### BACIA DO RIO LICUNGO

