



REPÚBLICA DE MOÇAMBIQUE
MINISTÉRIO DAS OBRAS PÚBLICAS E HABITAÇÃO
DIRECÇÃO NACIONAL DE ÁGUAS

Edição Nº 69

**BOLETIM HIDROLÓGICO
NACIONAL**

13/02/2008

I-SITUAÇÃO PREVALECENTE

Nas últimas 48 horas as regiões Norte, Centro e Sul do País registaram abrandamento da precipitação, exceptuando a província de Maputo que registou 19 mm na Cidade de Maputo. Situação similar se verifica nos países vizinhos, nomeadamente Zâmbia, Zimbabwè e Tanzânia, exceptuando o Malawi que continua a registar precipitação intensa.

As bacias hidrográficas da região Centro do País, nomeadamente Zambeze, Búzi, Púngoè, Save e Licungo continuam em alerta, não obstante apresentarem uma tendência generalizada de uma ligeira diminuição do volume de escoamentos.

Na região Norte do País, as bacias hidrográficas dos rios Megaruma, Messalo, Montepuez e Lugenda continuam a registar um incremento do volume de escoamentos face a chuvas persistentes e intensas que caem na região, prevalecendo a situação de inundações ribeirinhas dos rios Lugenda em Mandimba, Majune e Gonda; rio Montepuez em Montepuez e rio Messalo nos Povoados de Chai, Nairoto e Miangalewa respectivamente.

Nas restantes bacias hidrográficas do País a situação mantém-se estável.

II-ENCHIMENTO DAS PRINCIPAIS ALBUFEIRAS

Na bacia do Zambeze, embora a cota da barragem de Cahora Bassa continue a subir, a HCB mantém descargas na ordem de 4000m³/s. Informações oficiais da Zâmbia indicam que a Barragem de Kariba continua a proceder descargas adicionais na ordem de 750 m³/s, correspondente a abertura de uma comporta em 50%.

Nas restantes barragens do País continuam a registar um incremento normal dos níveis.

III-PREVISÃO

Para as próximas 48 horas, as bacias do Zambeze, Búzi, Púngoè, Save e Licungo poderão continuar a registar oscilações mas com tendência estacionária.

A bacia de Licungo poderá registar oscilações em Mocuba e Nante, em resultado do provável incremento ligeiro de escoamentos provenientes da montante face a chuvas persistentes que continuam a cair nas terras altas do interior da Província da Zambézia.

Na região Norte do País prevê-se que as bacias do Messalo, Montepuez e Lugenda continuem a registar um incremento do volume de escoamentos, prevalecendo **actual cenário de inundações que se verifica em Mandimba, Majune, Gonda, Chai e Miangalewa.**

Nas restantes bacias do País, prevê-se que a situação hidrológica se mantenha estável.

Devido ao elevado volume de escoamentos em todas as bacias hidrográficas do País, continuamos a recomendar às populações e a sociedade em geral para tomada de medidas de precaução, evitando a travessia dos leitos dos rios, bem como a retirada de equipamentos e bens nas zonas baixas e ribeirinhas!

Belarmino M. Chivambo

(Chefe do Departamento de Gestão de Recursos Hídricos)

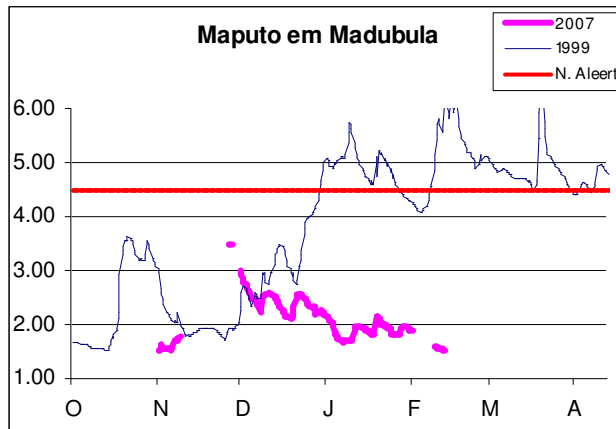
Estação	Dia	Horas	Nível (m)	Precipitação (mm)	Nível de alerta (m)	Observações
BACIA DO ZAMBEZE						
Rio Zambeze (Zumbo)	11/02/08	06:00	5.04	3.1	5.00	
	12/02/08	06:00	5.04	0.0		
	13/02/08	06:00	5.07	0.0		
Rio Zambeze (Tete)	11/02/08	06:00	4.84	3.5	5.00	
	12/02/08	06:00	5.02	0.0		
	13/02/08	06:00	4.89	0.0		
Rio Zambeze (Mutarara)	11/02/08	06:00	5.54	21.0	5.00	
	12/02/08	06:00	5.47	0.0		
	13/02/08	06:00	5.43	0.0		
Rio Zambeze (Caia)	11/02/08	06:00	6.75	0.0	5.00	
	12/02/08	06:00	6.56	0.0		
	13/02/08	06:00	6.69	0.0		
Rio Zambeze (Marromeu)	11/02/08	06:00	7.09	15.0	4.75	a) Escala de 5 a 7m danificada pelo batelão entretanto regista uma deminuição do nível.
	12/02/08	06:00	a)	0.0		
	13/02/08	06:00	a)	0.0		
Revúbue Tete 302	11/02/08	06:00	3.92	2.1	4.00	
	12/02/08	06:00	3.57	0.0		
	13/02/08	06:00	3.27	0.0		
Rio Chire (Megaza)	11/02/08	06:00	7.85	18.4		
	12/02/08	06:00	7.84	0.0		
	13/02/08	06:00	7.81	0.0		
BACIA DO RIO BUZI						
Rio Búzi (Goonda)	11/02/08	06:00	3.65	0.0	5.00	
	12/02/08	06:00	3.87	0.0		
	13/02/08	06:00	3.49	0.0		
Rio Lucite (Dombe)	11/02/08	12:00	6.43	6.0	5.50	
	12/02/08	06:00	5.70	0.0		
	13/02/08	06:00	3.50	0.0		
BACIA DO PÚNGUÊ						
Rio Púnguè (Púnguè Sul)	11/02/08	06:00	5.13	39.8	6.50	
	12/02/08	06:00	5.01	0.0		
	13/02/08	06:00	4.93	0.0		
Rio Nhazónia (Nhazónia)	11/02/08	06:00	4.04	10.3		(-) S/Informação
	12/02/08	06:00	4.06	0.0		
	13/02/08	06:00	-	-		
Rio Púnguè (Mafambisse)	11/02/08	06:00	7.05	(S/P)	6.0	(S/P) Sem Pluviómetro
	12/02/08	06:00	7.08	(S/P)		
	13/02/08	06:00	7.02	S/P)		
BACIA DO RIO SAVE						
Rio Save (V. F.Save)	11/02/08	06:00	b)	0.0	5.50	b) Escala assoreada devido a sedimentos transportados pela corrente das águas.
	12/02/08	06:00	b)			
	13/02/08	06:00	b)			
Rio Save (Massangena)	11/02/08	06:00	2.70	0.0		(-) S/Informação
	12/02/08	06:00	2.58	0.0		
	13/02/08	06:00	-	-		
Rio Nhanombe	11/02/08	07:00	1.97	4.0	2.90	
	12/02/08	07:00	1.97	0.0		
	13/02/08	07:00	1.96	0.0		
BACIA DO RIO MUTAMBA						
Rio Mutamba (Jangamo)	11/02/08	07:00	2.79	6.4	3.80	
	12/02/08	07:00	2.80	0.0		
	13/02/08	07:00	2.80	0.0		

BACIA DO LIMPOPO						
Rio Limpopo (Combomune)	11/02/08	07:00	4.41	0.0	4.50	
	12/02/08	07:00	4.30	0.0		
	13/02/08	07:00	4.00	0.0		
Rio Limpopo (Chókwè)	11/02/08	07:00	3.52	0.0	5.00	
	12/02/08	07:00	3.49	0.0		
	13/02/08	07:00	3.39	0.0		
Rio Limpopo (Xai-Xai)	11/02/08	17:00	2.80	0.0	4.30	
	12/02/08	07:00	2.58	0.0		
	13/02/08	07:00	2.20	4.5		
BACIA DO INCOMATI						
Rio Incomati (Res. Garcia)	11/02/08	08:00	2.21	0.0	5.00	
	12/02/08	08:00	2.14	0.0		
	13/02/08	08:00	2.14	0.0		
Rio Incomati (Magude)	11/02/08	07:00	2.52	0.0	5.00	
	12/02/08	07:00	2.48	0.0		
	13/02/08	07:00	2.41	0.0		
BACIA DE UMBELUZI						
Rio Umbeluzi (Goba)	11/02/08	07:00	2.06	0.0	3.00	
	12/02/08	07:00	2.05	0.0		
	13/02/08	07:00	2.17	17.9		
BACIA DO RIO MAPUTO						
Rio Maputo (Madubula)	11/02/08	07:00	1.56	0.0	4.50	
	12/02/08	07:00	1.55	0.0		
	13/02/08	07:00	1.51	0.9		
BACIA DO LICUNGO						
Rio Licungo (Gurué)	11/02/08	07:00	3.70	20.8	3.50	
	12/02/08	07:00	3.48	21.4		
	13/02/08	07:00	2.70	0.0		
Rio Licungo (Mocuba)	11/02/08	06:00	6.21	12.6	6.0	
	12/02/08	06:00	6.04	2.0		
	13/02/08	06:00	5.84	0.0		
BACIA DE MONTEPUEZ						
Rio Montepuez	11/02/08	07:00	4.98	24.6		
	12/02/08	18:00	4.82	0.0		
	13/02/08	07:00	4.60	0.0		

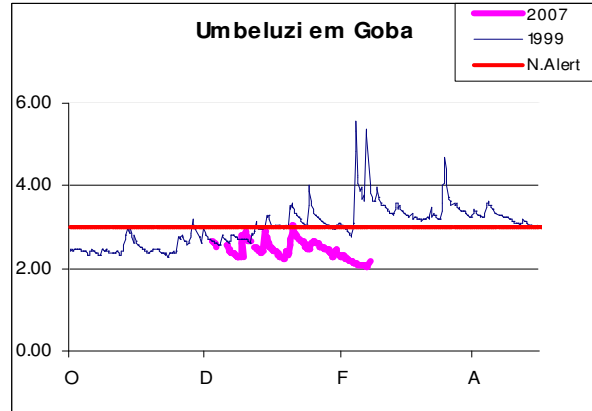
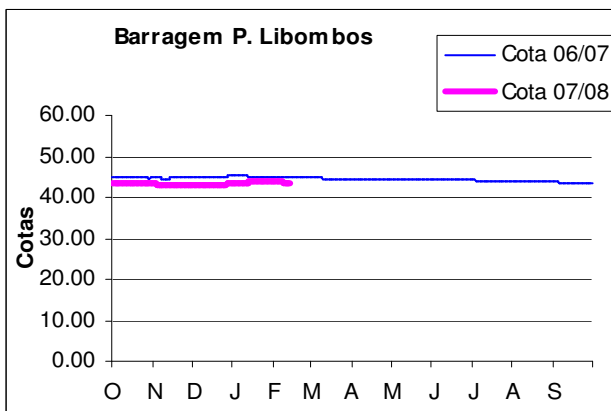
ENCHIMENTO DAS PRINCIPAIS BARRAGENS

Barragem	Data	Cota (m)	% de Enchimento	Caudal Descarregado (m ³ /s)	Observações
HCB	11/02/08	323.04	67.91	4067.9	
	12/02/08	323.12	68.21	3967.3	
Massingir	12/02/08	120.47	76.79	6.00	Média diária
	13/02/08	120.53	77.08	6.00	
Corrumana	12/02/08	104.55	56.49	4.48	
	13/02/08	104.55	56.49	4.35	
P. Libombos	12/02/08	43.59	68.42	2.95	
	13/02/08	43.59	68.42	2.95	
Chicamba	12/02/08	621.64	80.43	83.10	Descargas do Açude de Mavuzi para a Bacia do Rio Búzi
	13/02/08	621.64	80.43	76.7	

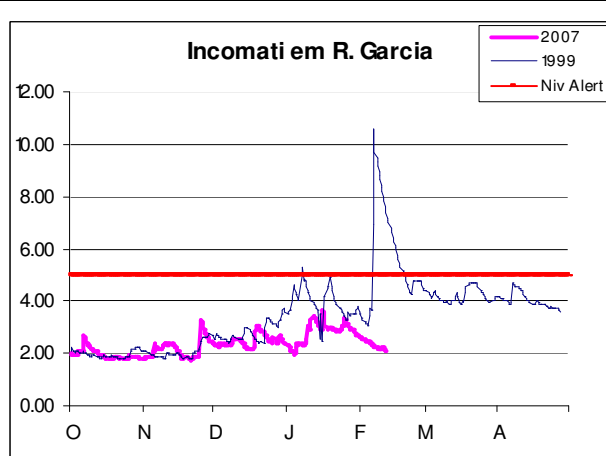
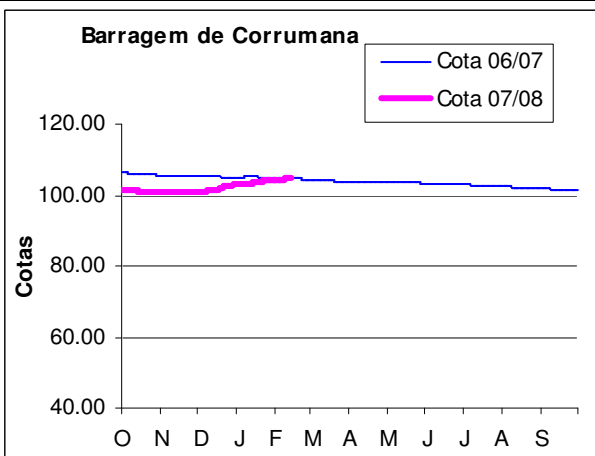
BACIA DO RIO MAPUTO



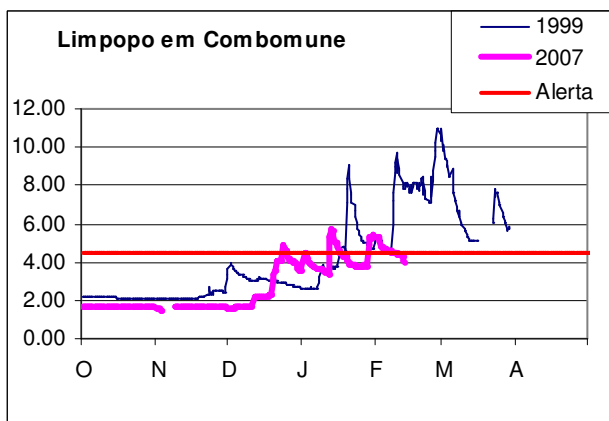
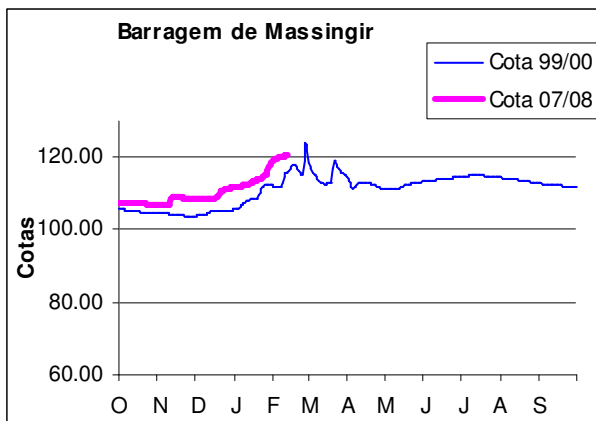
BACIA DO RIO UMBELUZI



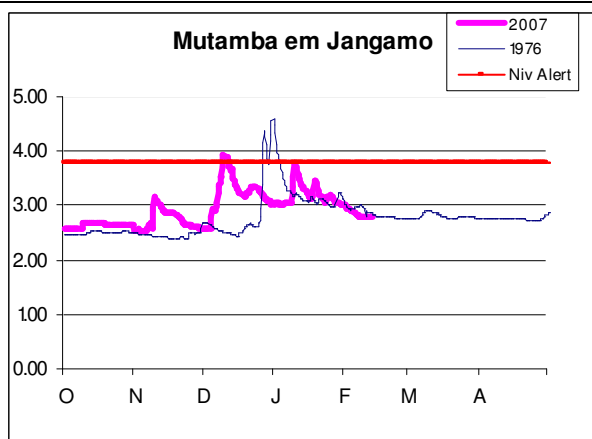
BACIA DO RIO INCOMATI



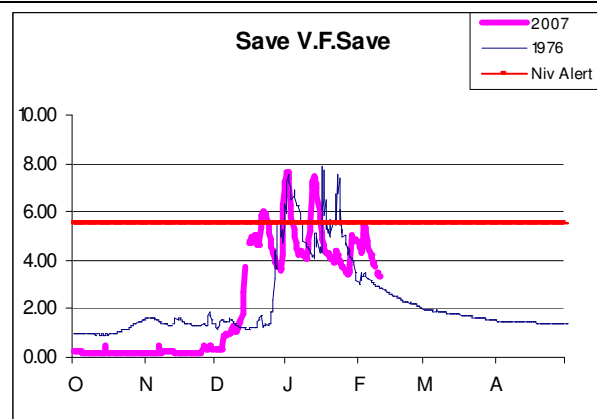
BACIA DO RIO LIMPOPO



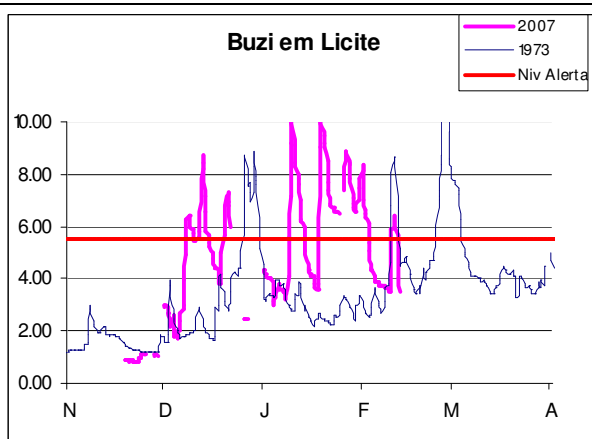
BACIA DO RIO MUTAMBA



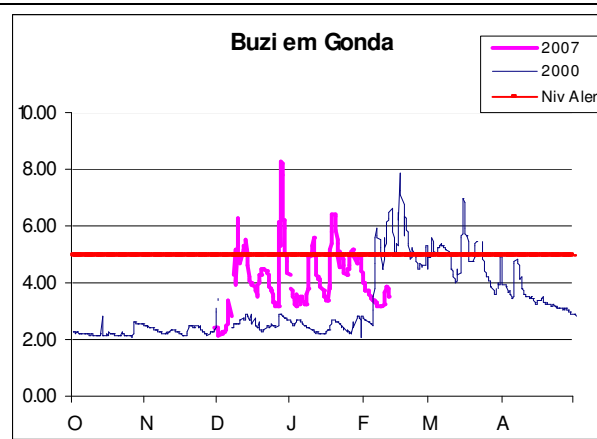
BACIA DO RIO SAVE



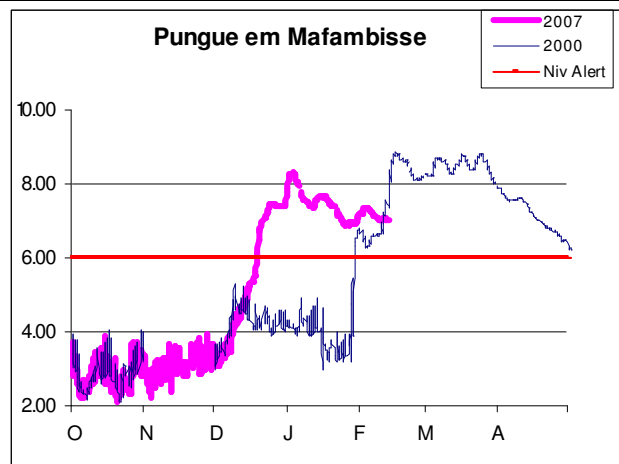
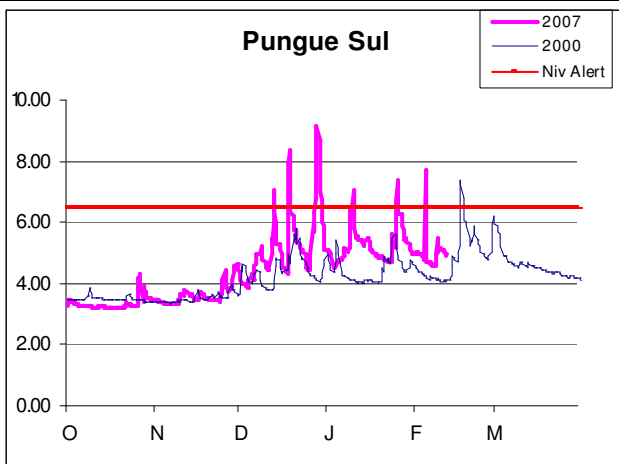
BACIA DO RIO BUZI



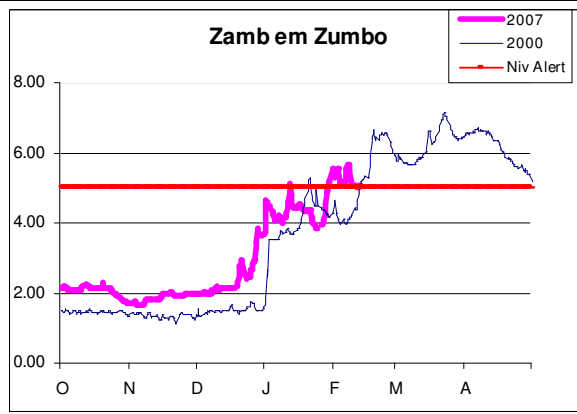
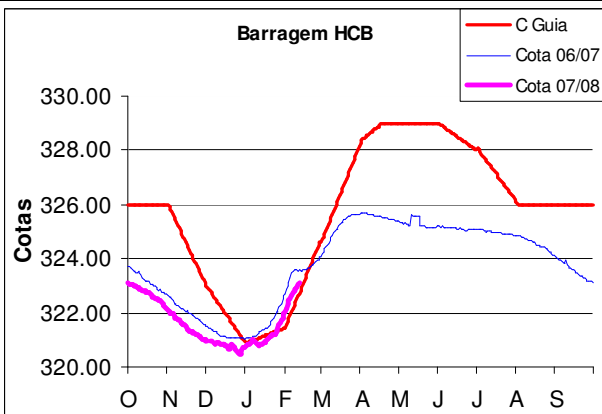
BACIA DO RIO BUZI



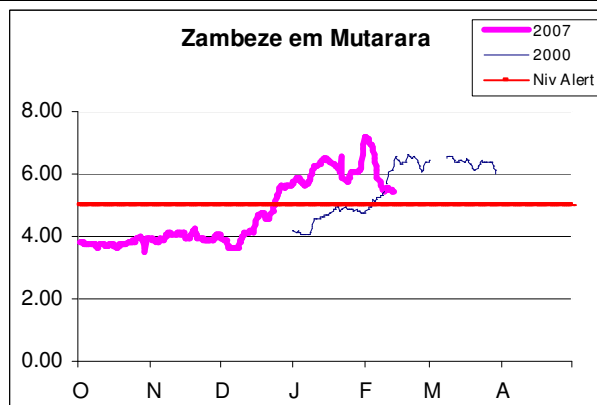
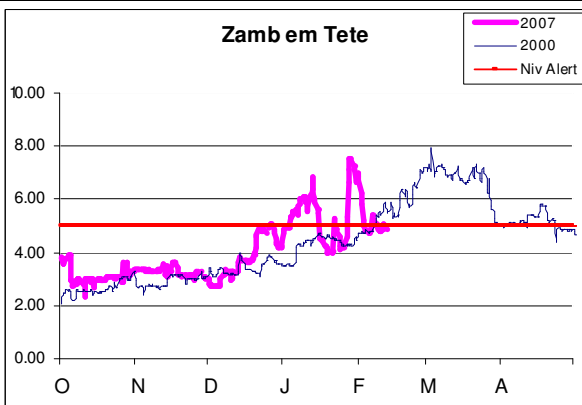
BACIA DO RIO PUNGOË



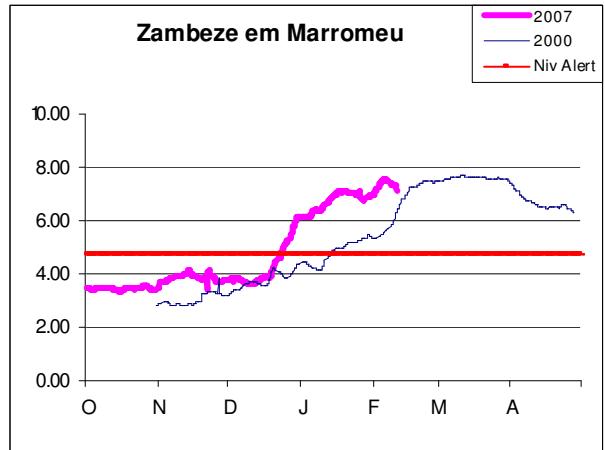
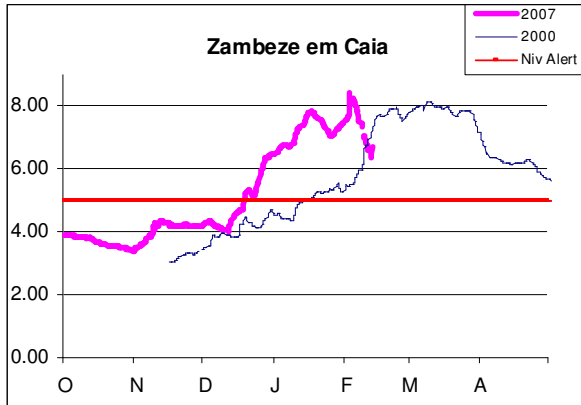
BACIA DO RIO ZAMBEZE



BACIA DO RIO ZAMBEZE



BACIA DO RIO ZAMBEZE



BACIA DO RIO LICUNGO

