



REPÚBLICA DE MOÇAMBIQUE
MINISTÉRIO DAS OBRAS PÚBLICAS E HABITAÇÃO
DIRECÇÃO NACIONAL DE ÁGUAS

Edição Nº 70

**BOLETIM HIDROLÓGICO
NACIONAL**

14/02/2008

I-SITUAÇÃO PREVALECENTE

Nas últimas 48 horas as regiões Norte, Centro e Sul do País continuaram a registar abrandamento da precipitação, exceptuando a bacia de Mutamba que registou 14.3 mm em Jangamo e a bacia de Nhanombe com 13.7mm em Maxixe. Nos países vizinhos, nomeadamente Zâmbia, Zimbabwè, Tanzânia e Malawi, igualmente houve abrandamento da precipitação.

As bacias hidrográficas da região Centro do País, nomeadamente Zambeze, Búzi, Púngoè, Save e Licungo continuam em alerta, não obstante apresentarem uma tendência generalizada de uma ligeira diminuição do volume de escoamentos, exceptuando as bacias do Zambeze e Púngoè que se apresentam com níveis estacionários.

Na região Norte do País, as bacias hidrográficas dos rios Megaruma, Messalo, Montepuez e Lugenda registam um elevado volume de escoamentos, prevalecendo as inundações ribeirinhas nos rios Lugenda em Mandimba, Majune e Gonda; rio Montepuez em Montepuez e rio Messalo nos Povoados de Chai, Nairoto e Miangalewa, respectivamente.

Nas restantes bacias hidrográficas do País a situação mantém-se estável.

II-ENCHIMENTO DAS PRINCIPAIS ALBUFEIRAS

Na bacia do Zambeze, a cota da barragem de Cahora Bassa continua a subir gradualmente, entretanto a HCB baixou as descargas para cerca de **3800m³/s**. Informações oficiais da Zâmbia indicam que a Barragem de Kariba continua a proceder descargas adicionais na ordem de 750 m³/s, correspondente a abertura de uma comporta em 50%.

Nas restantes barragens do País continuam a registar um incremento normal dos níveis.

III-PREVISÃO

Para as próximas 48 horas, **as bacias do Zambeze, Púngoè e Licungo poderão continuar a registar oscilações mas com tendência estacionária, enquanto que as bacias do Búzi e Save poderão continuar a registar uma diminuição significativa do volume de escoamentos.**

Na região Norte do País prevê-se que as bacias do Messalo, Montepuez e Lugenda continuem com elevado volume de escoamentos, situação que poderá contribuir para a prevalência do **actual cenário de inundações em Mandimba, Majune, Gonda, Chai e Miangalewa.**

Nas restantes bacias do País, prevê-se que a situação hidrológica se mantenha estável.

Devido ao elevado volume de escoamentos em todas as bacias hidrográficas do País, continuamos a recomendar às populações e a sociedade em geral para tomada de medidas de precaução, evitando a travessia dos leitos dos rios, bem como a retirada de equipamentos e bens nas zonas baixas e ribeirinhas!

Belarmino M. Chivambo

(Chefe do Departamento de Gestão de Recursos Hídricos)

Página 1

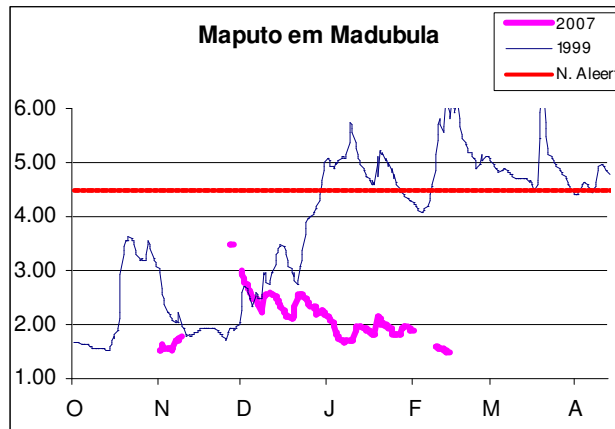
Estação	Dia	Horas	Nível (m)	Precipitação (mm)	Nível de alerta (m)	Observações
BACIA DO ZAMBEZE						
Rio Zambeze (Zumbo)	12/02/08	06:00	5.04	0.0	5.00	
	13/02/08	06:00	5.07	0.0		
	14/02/08	06:00	5.10	0.0		
Rio Zambeze (Tete)	12/02/08	06:00	5.02	0.0	5.00	
	13/02/08	06:00	4.89	0.0		
	14/02/08	06:00	4.77	0.0		
Rio Zambeze (Mutarara)	12/02/08	06:00	5.47	0.0	5.00	
	13/02/08	06:00	5.43	0.0		
	14/02/08	06:00	5.45	0.0		
Rio Zambeze (Caia)	12/02/08	06:00	6.56	0.0	5.00	
	13/02/08	06:00	6.69	0.0		
	14/02/08	06:00	6.68	0.0		
Rio Zambeze (Marromeu)	12/02/08	06:00	a)	15.0	4.75	a) Escala de 5 a 7m danificada pelo batelão entretanto regista uma deminuição do nível.
	13/02/08	06:00	a)	0.0		
	14/02/08	06:00	a)	0.0		
Revúbue Tete 302	12/02/08	06:00	3.57	0.0	4.00	
	13/02/08	06:00	3.27	0.0		
	14/02/08	06:00	3.16	0.0		
Rio Chire (Megaza)	12/02/08	06:00	7.84	0.0		
	13/02/08	06:00	7.81	0.0		
	13/02/08	06:00	7.80	0.0		
BACIA DO RIO BUZI						
Rio Búzi (Goonda)	12/02/08	06:00	3.87	0.0	5.00	
	13/02/08	06:00	3.49	0.0		
	14/02/08	06:00	3.25	0.0		
Rio Lucite (Dombe)	12/02/08	06:00	5.70	0.0	5.50	
	13/02/08	06:00	3.50	0.0		
	14/02/08	06:00	3.10	0.0		
BACIA DO PÚNGUÊ						
Rio Púnguè (Púnguè Sul)	12/02/08	06:00	5.01	0.0	6.50	
	13/02/08	06:00	4.93	0.0		
	14/02/08	06:00	4.70	0.0		
Rio Nhazónia (Nhazónia)	12/02/08	06:00	4.06	0.0		(-) S/Informação
	13/02/08	06:00	4.06	0.0		
	14/02/08	06:00	-	-		
Rio Púnguè (Mafambisse)	12/02/08	06:00	7.08	(S/P)	6.00	(S/P) Sem Pluviómetro
	13/02/08	06:00	7.02	(S/P)		
	14/02/08	06:00	6.99	S/P)		
BACIA DO RIO SAVE						
Rio Save (V. F.Save)	12/02/08	06:00	b)	0.0	5.50	b) Escala assoreada devido a sedimentos transportados pela corrente das águas.
	13/02/08	06:00	b)			
	14/02/08	06:00	b)			
Rio Save (Massangena)	12/02/08	06:00	2.58	0.0		(-) S/Informação
	13/02/08	06:00	-	-		
	14/02/08	06:00	-	-		
Rio Nhanombe (Maxixe- EN1)	12/02/08	07:00	1.97	0.0	2.90	
	13/02/08	07:00	1.96	0.0		
	14/02/08	07:00	1.98	13.7		
BACIA DO RIO MUTAMBA						
Rio Mutamba (Jangamo)	12/02/08	07:00	2.80	0.0	3.80	
	13/02/08	07:00	2.80	0.0		
	14/02/08	07:00	2.80	14.3		

BACIA DO LIMPOPO						
Rio Limpopo (Combomune)	12/02/08	07:00	4.30	0.0	4.50	
	13/02/08	07:00	4.00	0.0		
	14/02/08	07:00	3.88	0.0		
Rio Limpopo (Chókwè)	12/02/08	07:00	3.49	0.0	5.00	
	13/02/08	07:00	3.39	0.0		
	14/02/08	07:00	2.77	0.0		
Rio Limpopo (Xai-Xai)	12/02/08	17:00	2.58	0.0	4.30	
	13/02/08	07:00	2.20	4.5		
	14/02/08	07:00	2.00	0.0		
BACIA DO INCOMATI						
Rio Incomati (Res. Garcia)	12/02/08	08:00	2.14	0.0	5.00	
	13/02/08	08:00	2.14	0.0		
	14/02/08	08:00	2.13	0.0		
Rio Incomati (Magude)	12/02/08	07:00	2.48	0.0	5.00	
	13/02/08	07:00	2.41	0.0		
	14/02/08	07:00	2.38	0.4		
BACIA DE UMBELUZI						
Rio Umbeluzi (Goba)	12/02/08	07:00	2.05	0.0	3.00	
	13/02/08	07:00	2.17	17.9		
	14/02/08	07:00	2.71	0.0		
BACIA DO RIO MAPUTO						
Rio Maputo (Madubula)	12/02/08	07:00	1.55	0.0	4.50	
	13/02/08	07:00	1.51	0.9		
	14/02/08	07:00	1.49	0.0		
BACIA DO LICUNGO						
Rio Licungo (Gurué)	12/02/08	07:00	3.48	21.4	3.50	
	13/02/08	07:00	2.70	0.0		
	14/02/08	07:00	2.51	0.0		
Rio Licungo (Mocuba)	12/02/08	06:00	6.04	2.0	6.00	
	13/02/08	06:00	5.84	0.0		
	14/02/08	09:00	5.45	-		
BACIA DE MONTEPUEZ						
Rio Montepuez	12/02/08	07:00	4.82	0.0		
	13/02/08	07:00	4.60	0.0		
	14/02/08	07:00	4.31	0.0		

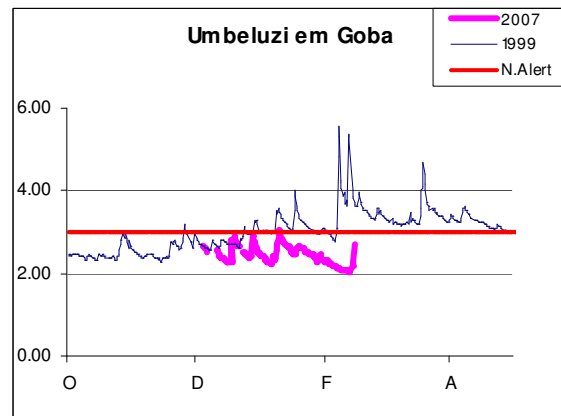
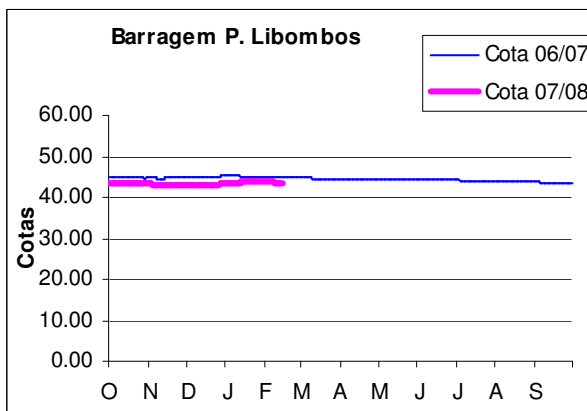
ENCHIMENTO DAS PRINCIPAIS BARRAGENS

Barragem	Data	Cota (m)	% de Enchimento	Caudal Descarregado (m ³ /s)	Observações
HCB	12/02/08	323.12	68.21	3967.3	
	13/02/08	323.18	68.43	3867.1	
Massingir	13/02/08	120.53	77.08	6.00	Média diária
	14/02/08	120.57	77.28	6.00	
Corrumana	13/02/08	104.55	56.49	4.35	
	14/02/08	104.56	56.55	4.51	
P. Libombos	13/02/08	43.59	68.42	2.95	
	14/02/08	43.58	68.34	2.95	
Chicamba	13/02/08	621.64	80.43	76.7	Descargas do Açude de Mavuzi para a Bacia do Rio Búzi
	14/02/08	621.64	80.43	71.4	

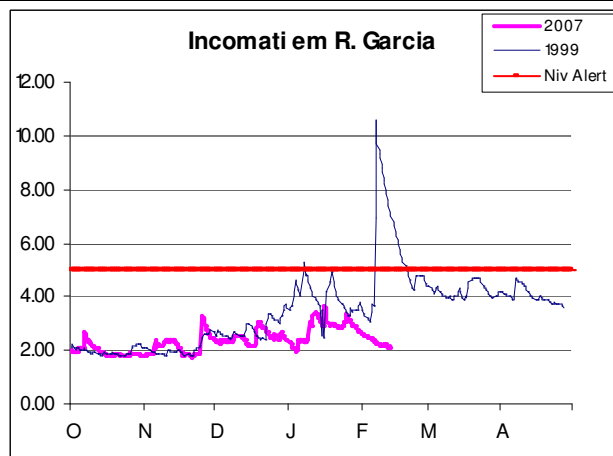
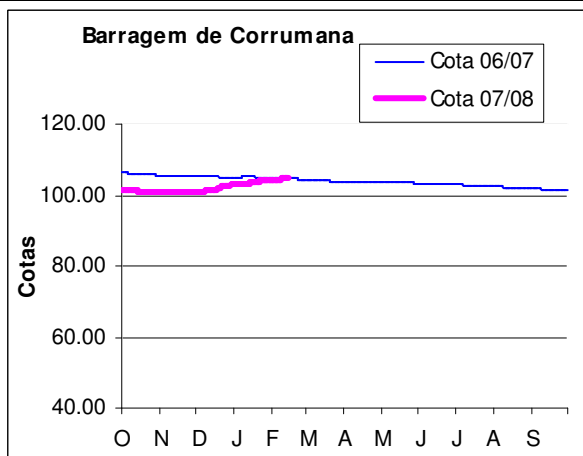
BACIA DO RIO MAPUTO



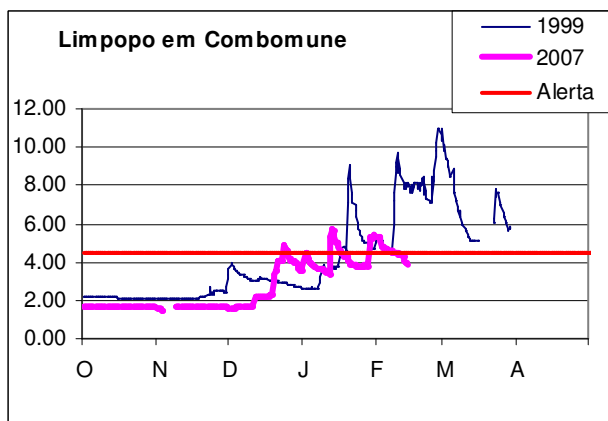
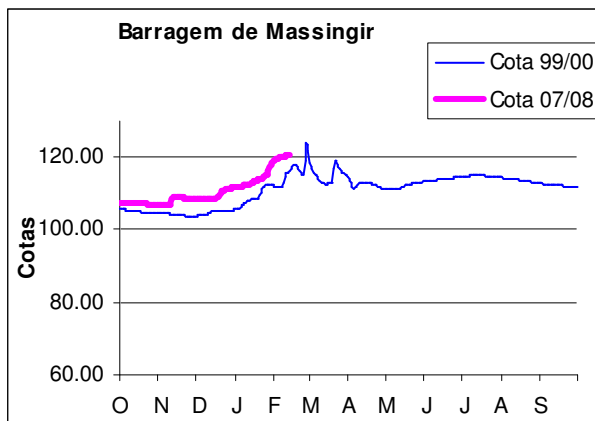
BACIA DO RIO UMBELUZI



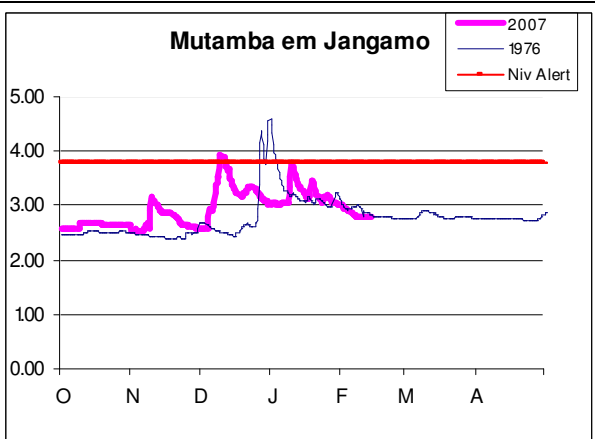
BACIA DO RIO INCOMATI



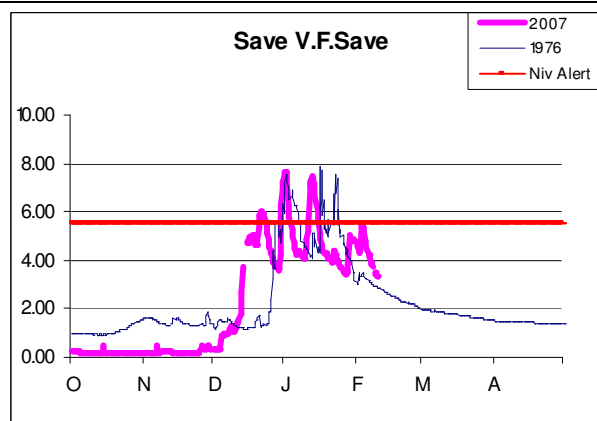
BACIA DO RIO LIMPOPO



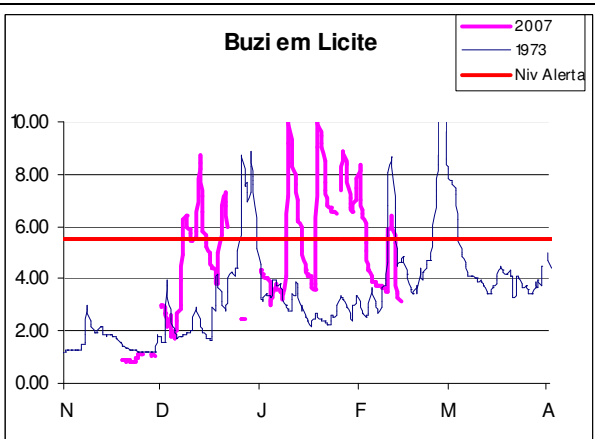
BACIA DO RIO MUTAMBA



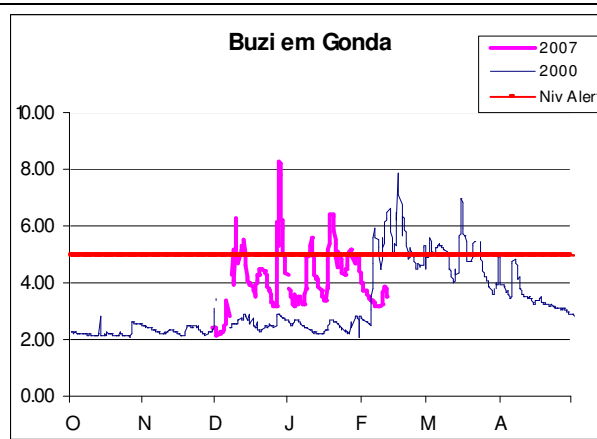
BACIA DO RIO SAVE



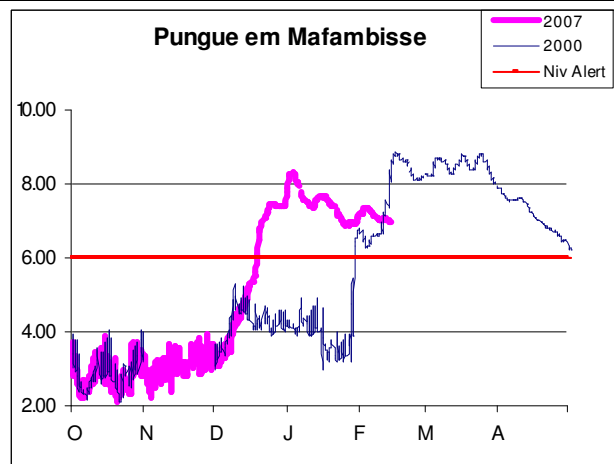
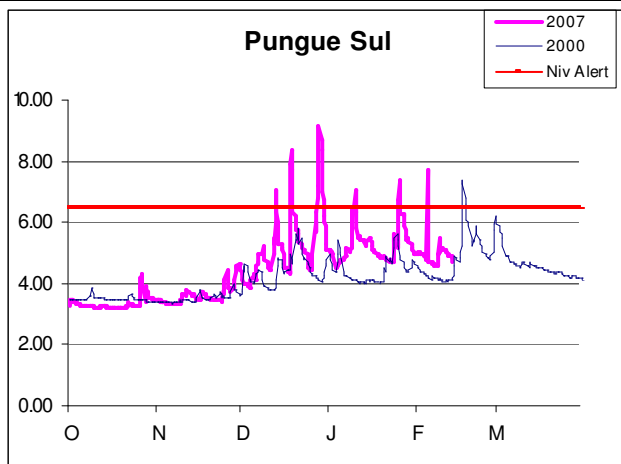
BACIA DO RIO BUZI



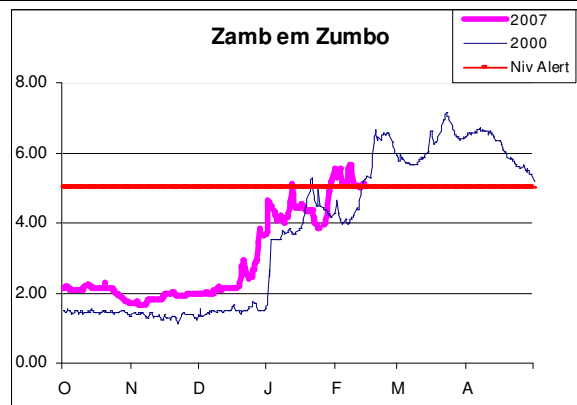
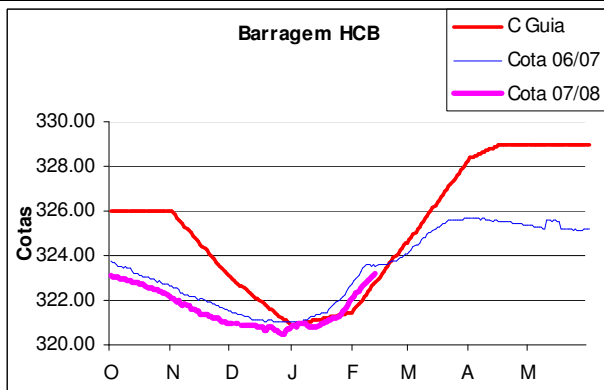
BACIA DO RIO BUZI



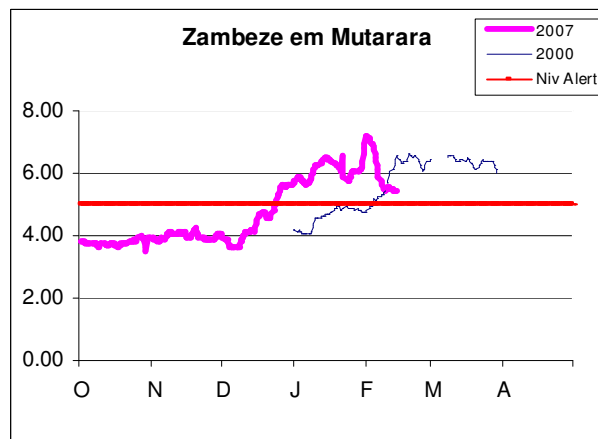
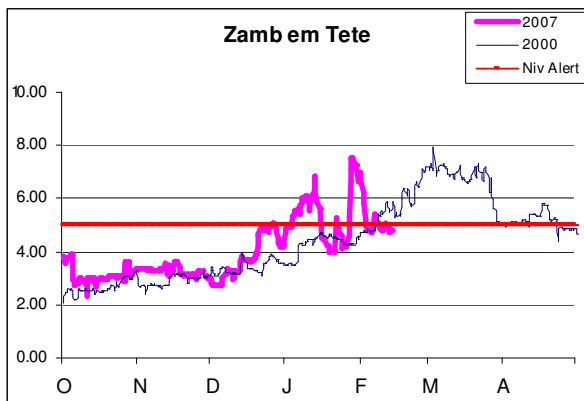
BACIA DO RIO PÚNGOË



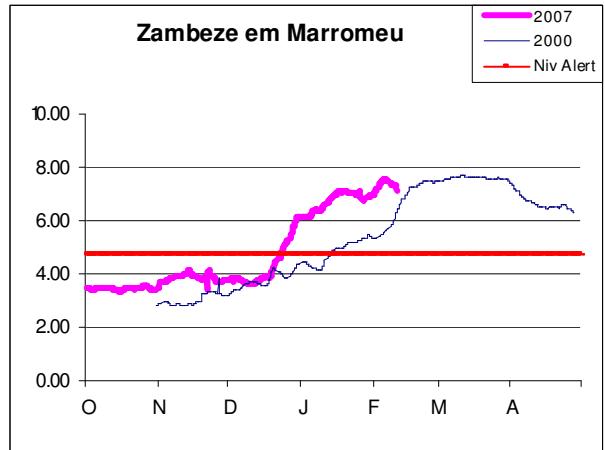
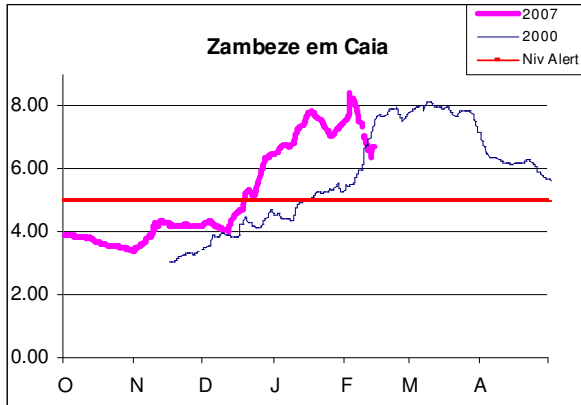
BACIA DO RIO ZAMBEZE



BACIA DO RIO ZAMBEZE



BACIA DO RIO ZAMBEZE



BACIA DO RIO LICUNGO

