



REPÚBLICA DE MOÇAMBIQUE
MINISTÉRIO DAS OBRAS PÚBLICAS E HABITAÇÃO
DIRECÇÃO NACIONAL DE ÁGUAS

Edição Nº 74

**BOLETIM HIDROLÓGICO
NACIONAL**

18/02/2008

I-SITUAÇÃO PREVALECENTE

Nas últimas 48 horas as regiões Norte, Centro e Sul do País continuaram a registar abrandamento da precipitação. Situação similar ocorreu nos países vizinhos, nomeadamente Zâmbia, Zimbabué, Tanzânia e Malawi.

As bacias hidrográficas da região Centro do País, nomeadamente Zambeze, Búzi, Púngoè, Save e Licungo mantém a tendência generalizada de diminuição do volume de escoamentos, contudo o rio Zambeze e o rio Púngoè mantém-se acima de alerta.

Na região Norte do País, as bacias hidrográficas dos rios Megaruma, Messalo, Montepuez e Lugenda registam oscilações dos níveis hidrométricos mas com uma ligeira tendência de estabilização, entretanto as inundações ribeirinhas nos rios Lugenda em Mandimba, rio Montepuez em Montepuez e rio Messalo em Macomia e Muidumbe respectivamente. tendem a normalizar lentamente.

II-ENCHIMENTO DAS PRINCIPAIS ALBUFEIRAS

Na bacia do Zambeze, a cota da barragem de Cahora Bassa continua a subir gradualmente, entretanto a HCB baixou as descargas para cerca de **3000m³/s**.

Nas restantes barragens do País continuam a registar um incremento normal dos níveis.

III-PREVISÃO

Para as próximas 48 horas, **face ao abrandamento de chuvas no território nacional bem como nos países vizinhos, prevê-se que as bacias hidrográficas do Save e Búzi continuem a registar uma redução significativa do volume de escoamentos, enquanto que nas bacias hidrográficas do Zambeze, Púngoè e Licungo prevê-se que a redução seja mais lenta.**

Na região Norte do País, as bacias do Messalo, Montepuez e Lugenda poderão registar uma estabilização dos níveis hidrométricos, entretanto a situação **de inundações que se verifica em Mandimba, Muidumbe, Macomia e Montepuez poderá registar melhorias.**

Nas restantes bacias do País, prevê-se que a situação hidrológica se mantenha estável.

Devido ao elevado volume de escoamentos em todas as bacias hidrográficas do País, continuamos a recomendar às populações e a sociedade em geral para tomada de medidas de precaução, evitando a travessia dos leitos dos rios, bem como a retirada de equipamentos e bens nas zonas baixas e ribeirinhas!

Belarmino M. Chivambo

(Chefe do Departamento de Gestão de Recursos Hídricos)

Página 1

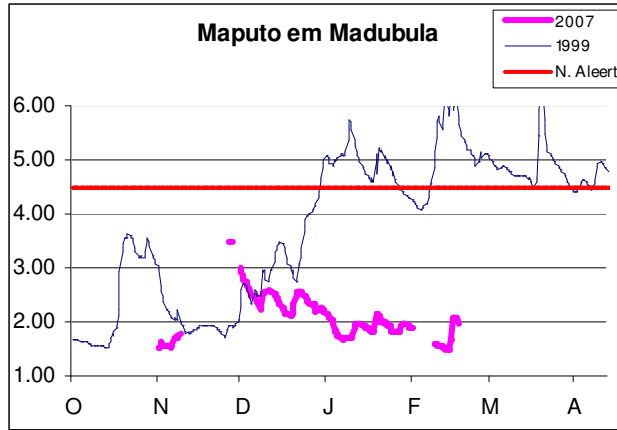
Estação	Dia	Horas	Nível (m)	Precipitação (mm)	Nível de alerta (m)	Observações
BACIA DO ZAMBEZE						
Rio Zambeze (Zumbo)	16/02/08	06:00	4.69	0.0	5.00	
	17/02/08	06:00	4.68	0.0		
	18/02/08	06:00	4.62	0.0		
Rio Zambeze (Tete)	16/02/08	06:00	4.30	0.0	5.00	
	17/02/08	06:00	4.29	0.0		
	18/02/08	06:00	4.04	0.0		
Rio Zambeze (Mutarara)	16/02/08	06:00	5.32	0.0	5.00	
	17/02/08	06:00	5.22	0.0		
	18/02/08	06:00	5.10	0.0		
Rio Zambeze (Caia)	16/02/08	06:00	6.56	0.0	5.00	
	17/02/08	06:00	6.47	0.0		
	18/02/08	06:00	6.38	35.0		
Rio Zambeze (Marromeu)	16/02/08	06:00	a)	0.0	4.75	a) Escala de 5 a 7m danificada pelo batelão entretanto regista-se uma diminuição do nível.
	17/02/08	06:00	a)	0.0		
	18/02/08	06:00	a)	0.0		
Revúbue Tete 302	16/02/08	06:00	2.88	0.0	4.00	
	17/02/08	06:00	2.81	0.0		
	18/02/08	06:00	2.74	0.0		
Rio Chire (Megaza)	16/02/08	06:00	7.76	0.0		
	17/02/08	06:00	7.79	0.0		
	18/02/08	06:00	7.78	0.0		
BACIA DO RIO BUZI						
Rio Búzi (Goonda)	16/02/08	06:00	3.04	0.0	5.00	(-) S/Informação
	17/02/08	06:00	3.00	0.0		
	18/02/08	06:00	2.99	0.0		
Rio Lucite (Dombe)	16/02/08	06:00	2.77	0.0	5.50	
	17/02/08	06:00	2.71	0.0		
	18/02/08	06:00	2.70	0.0		
BACIA DO PUNGUÊ						
Rio Púngoè (Púngoè Sul)	16/02/08	06:00	4.48	0.0	6.50	
	17/02/08	06:00	4.40	0.0		
	18/02/08	09:00	4.33	0.0		
Rio Nhazónia (Nhazónia)	16/02/08	06:00	3.54	0.0		
	17/02/08	06:00	3.47	0.0		
	18/02/08	09:00	3.41	0.0		
Rio Púngoè (Mafambisse)	16/02/08	06:00	6.92	(S/P)	6.00	(S/P) Sem Pluviómetro
	17/02/08	06:00	6.86	(S/P)		
	18/02/08	06:00	6.82	(S/P)		
BACIA DO RIO SAVE						
Rio Save (V. F.Save)	16/02/08	06:00	b)		5.50	b) Escala assoreada devido a sedimentos transportados pela corrente das águas.
	17/02/08	06:00	b)			
	18/02/08	06:00	b)			
Rio Save (Massangena)	16/02/08	06:00	-	-		(-) S/Informação
	17/02/08	06:00	-	-		
	18/02/08	06:00	-	-		
Rio Nhanombe (Maxixe- EN1)	16/02/08	07:00	2.01	0.0	2.90	
	17/02/08	07:00	2.02	3.1		
	18/02/08	07:00	1.99	2.2		
BACIA DO RIO MUTAMBA						
Rio Mutamba (Jangamo)	16/02/08	07:00	2.87	8.4	3.80	
	17/02/08	07:00	2.91	0.0		
	18/02/08	07:00	2.99	0.0		

BACIA DO LIMPOPO						
Rio Limpopo (Combomune)	16/02/08	07:00	3.72	0.0	4.50	
	17/02/08	07:00	3.63	0.0		
	18/02/08	07:00	3.57	0.0		
Rio Limpopo (Chókwe)	16/02/08	07:00	2.34	0.0	5.00	
	17/02/08	07:00	2.23	0.0		
	18/02/08	07:00	2.15	0.0		
Rio Limpopo (Xai-Xai)	16/02/08	07:00	1.38	0.0	4.30	
	17/02/08	07:00	1.35	0.0		
	18/02/08	07:00	1.40	0.0		
BACIA DO INCOMATI						
Rio Incomati (Res. Garcia)	16/02/08	08:00	2.30	0.0	5.00	
	17/02/08	08:00	2.54	0.0		
	18/02/08	08:00	2.61	0.0		
Rio Incomati (Magude)	16/02/08	07:00	2.33	0.0	5.00	
	17/02/08	07:00	2.32	0.0		
	18/02/08	07:00	2.29	0.0		
BACIA DE UMBELUZI						
Rio Umbeluzi (Goba)	16/02/08	07:00	2.60	0.0	3.00	
	17/02/08	07:00	2.52	0.0		
	18/02/08	07:00	2.42	0.0		
BACIA DO RIO MAPUTO						
Rio Maputo (Madubula)	16/02/08	07:00	2.06	0.0	4.50	
	17/02/08	07:00	2.03	0.0		
	18/02/08	07:00	1.98	0.0		
BACIA DO LICUNGO						
Rio Licungo (Gurué)	16/02/08	07:00	2.18	0.0	3.50	
	17/02/08	07:00	2.08	0.0		
	18/02/08	07:00	1.98	0.0		
Rio Licungo (Mocuba)	16/02/08	06:00	5.18	0.0	6.00	
	17/02/08	09:00	5.04	0.0		
	18/02/08	07:00	4.97	0.0		
BACIA DE MONTEPUEZ						
Rio Montepuez	16/02/08	07:00	3.91	0.0		
	17/02/08	07:00	3.79	0.0		
	18/02/08	07:00	3.47	18.0		

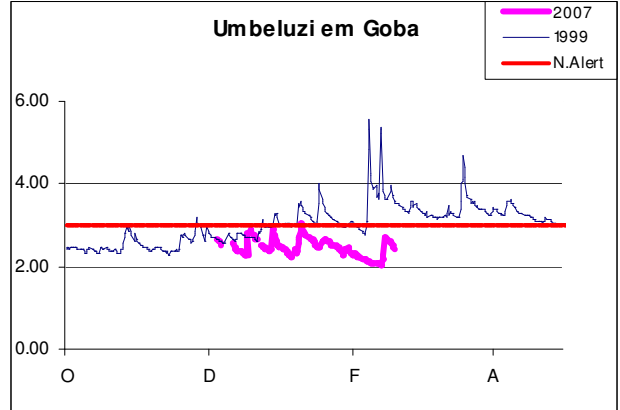
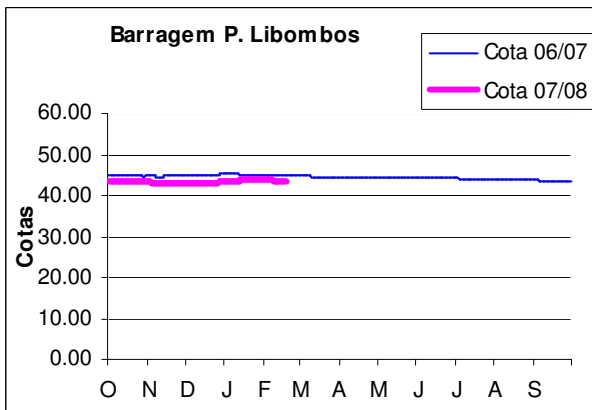
ENCHIMENTO DAS PRINCIPAIS BARRAGENS

Barragem	Data	Cota (m)	% de Enchimento	Caudal Descarregado (m ³ /s)	Observações
HCB	16/02/08	323.35	69.08	3322.5	
	17/02/08	323.41	69.31	3045.7	
Massingir	17/02/08	120.64	77.62	38	
	18/02/08	120.66	77.72	38	
Corrumana	17/02/08	104.59	56.73	7.39	
	18/02/08	104.60	56.78	0.96	
P. Libombos	17/02/08	43.60	68.50	2.95	
	18/02/08	43.60	68.50	2.95	
Chicamba	17/02/08	621.63	80.37	82.7	Descargas do Açude de Mavuzi para a Bacia do Rio Búzi
	18/02/08	621.62	80.32	71.9	

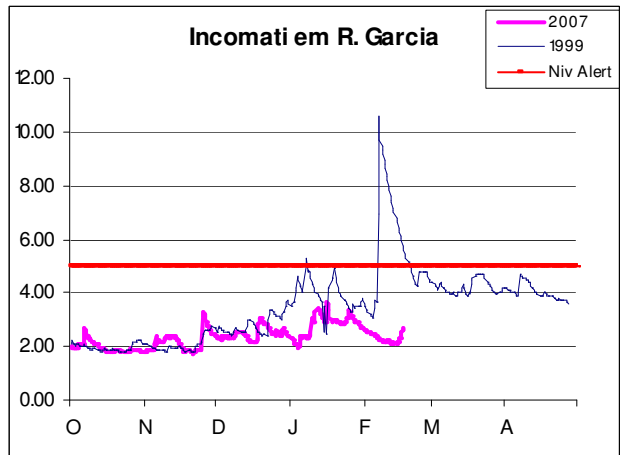
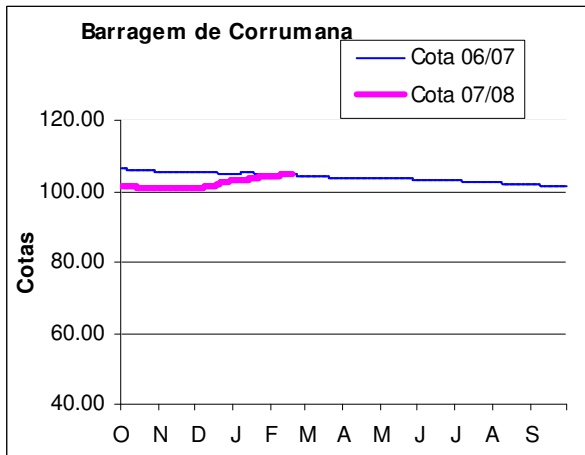
BACIA DO RIO MAPUTO



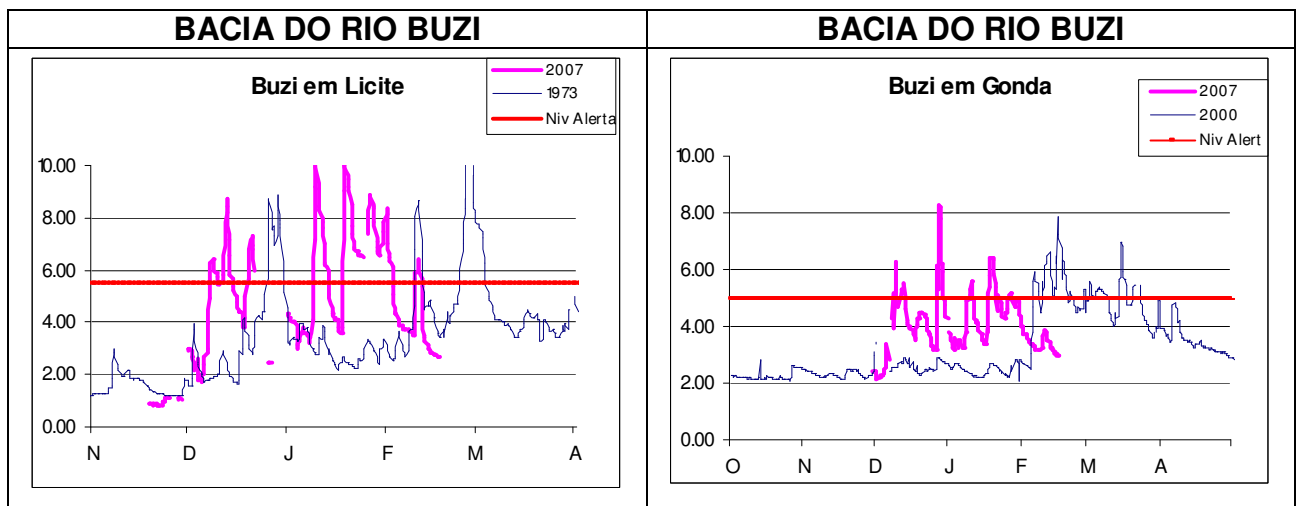
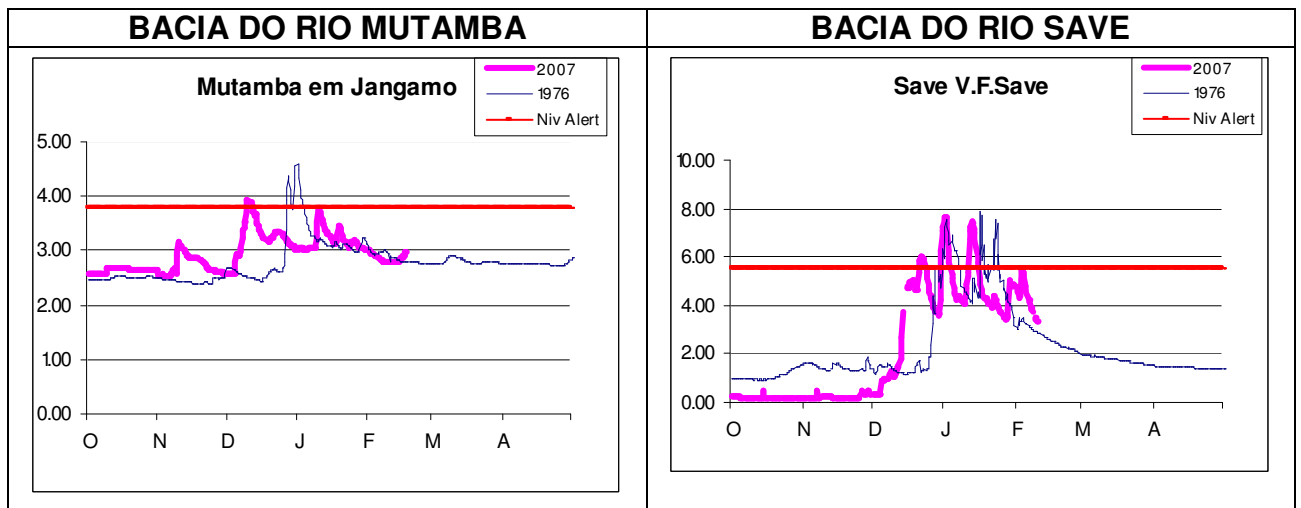
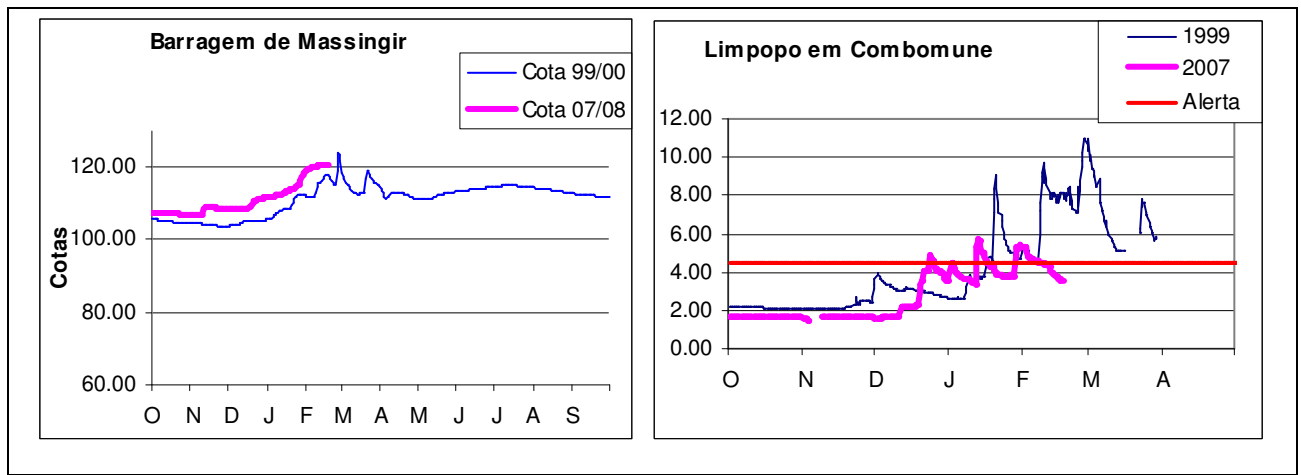
BACIA DO RIO UMBELUZI



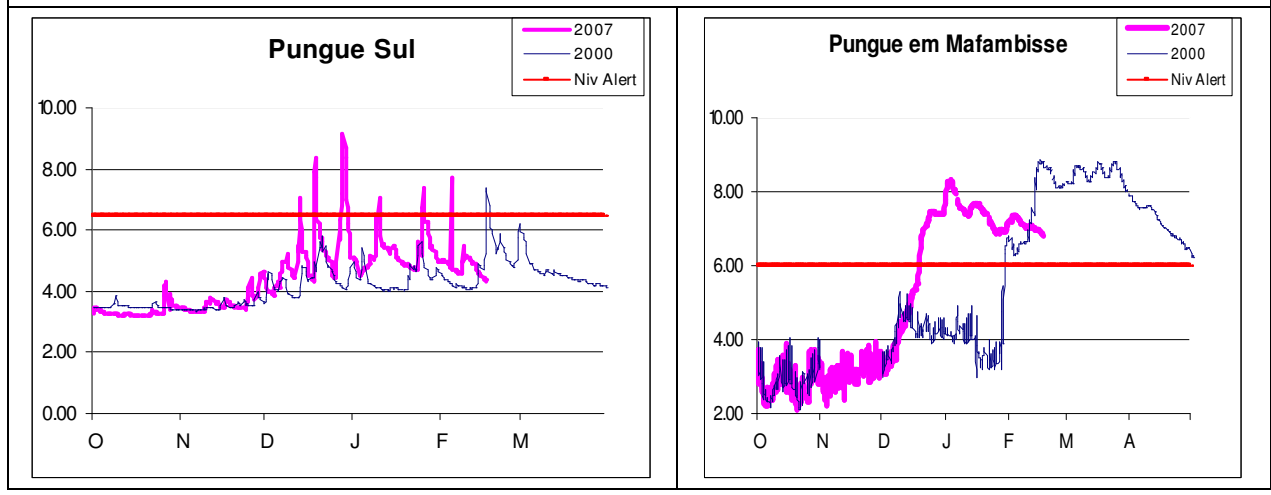
BACIA DO RIO INCOMATI



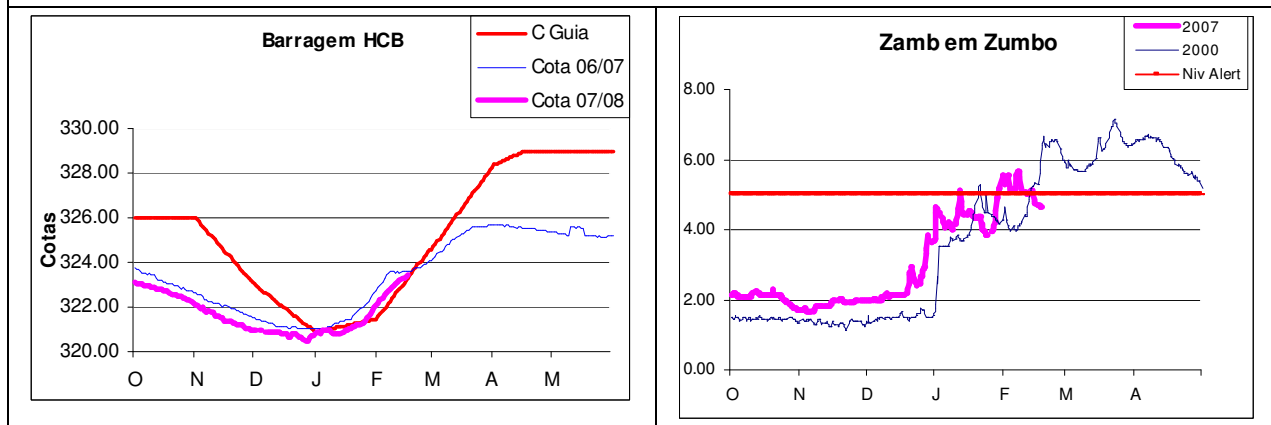
BACIA DO RIO LIMPOPO



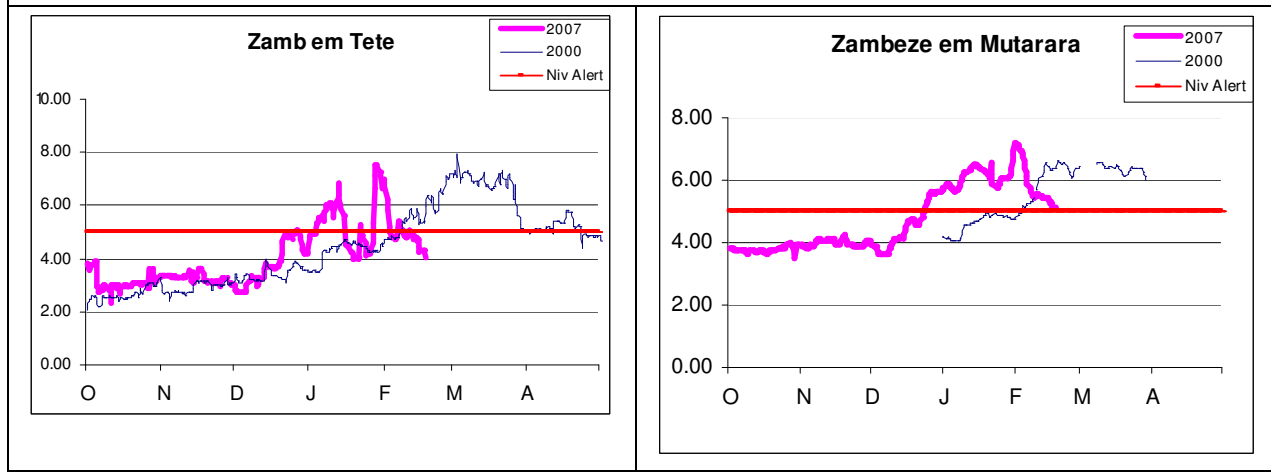
BACIA DO RIO PUNGUE



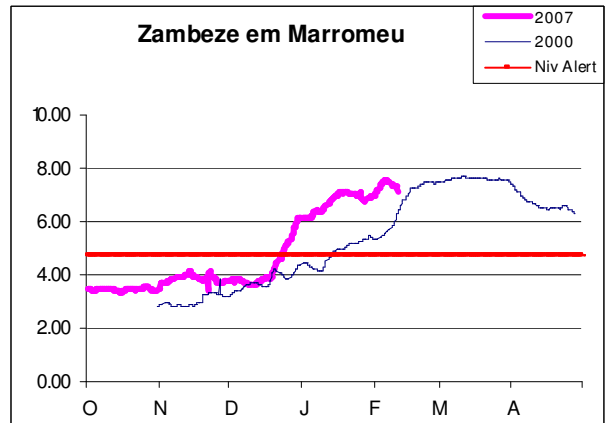
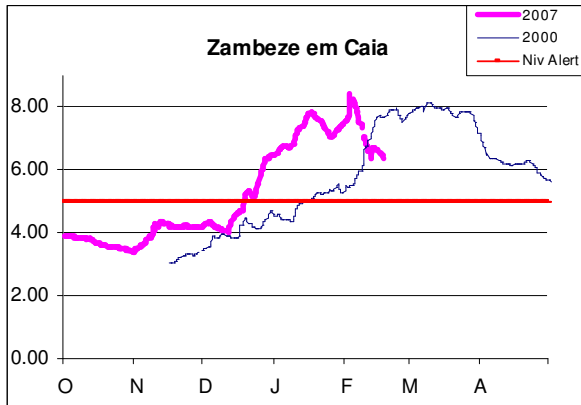
BACIA DO RIO ZAMBEZE



BACIA DO RIO ZAMBEZE



BACIA DO RIO ZAMBEZE



BACIA DO RIO LICUNGO

