



REPÚBLICA DE MOÇAMBIQUE
MINISTÉRIO DAS OBRAS PÚBLICAS E HABITAÇÃO
DIRECÇÃO NACIONAL DE ÁGUAS

Edição Nº 75

**BOLETIM HIDROLÓGICO
NACIONAL**

19/02/2008

I-SITUAÇÃO PREVALECENTE

Nas últimas 48 horas o País continuou a registar abrandamento da precipitação em todo território nacional, contudo na bacia de Montepuez em Cabo Delgado registou-se cerca de 100mm durante as últimas 24 horas. Nos países vizinhos, nomeadamente Zâmbia, Zimbabwe, Tanzânia e Malawi, continua a registar-se abrandamento da precipitação.

As bacias hidrográficas da região Centro do País, nomeadamente Zambeze, Búzi, Púngoè, Save e Licungo mantêm a tendência generalizada de diminuição significativa do volume de escoamentos, enquanto que no rio Zambeze e Púngoè o nível hidrométrico continua a baixar mas a tendência é lenta.

Na região Norte do País, as bacias hidrográficas dos rios Megaruma, Messalo e Lugenda registam oscilações dos níveis hidrométricos mas com tendência a estabilizar, enquanto que na bacia de Montepuez registam-se um incremento do nível hidrométrico devido a precipitação registada durante as últimas 24 horas.

Nas restantes bacias hidrográficas do País a situação mantêm-se estável.

II-ENCHIMENTO DAS PRINCIPAIS ALBUFEIRAS

Na bacia do Zambeze, a cota da barragem de Cahora Bassa continua a subir gradualmente, entretanto a HCB baixou as descargas para cerca de **2400m³/s**.

Nas restantes barragens do País continuam a registar um incremento normal dos níveis.

III-PREVISÃO

Para as próximas 48 horas, face ao abrandamento de chuvas no território nacional bem como nos países vizinhos, prevê-se que as bacias hidrográficas do Save e Búzi continuem a registar uma redução significativa do volume de escoamentos, enquanto que nas bacias hidrográficas do Zambeze, Púngoè e Licungo se prevê que a redução continue a ser lenta.

Na região Norte do País, as bacias de Messalo e Lugenda continuarão a registar estabilização dos níveis hidrométricos, entretanto na bacia de Montepuez prevê-se uma ligeira tendência de incremento dos níveis hidrométricos, sendo que a situação de inundações que se verifica em Montepuez poderá prevalecer.

Nas restantes bacias do País, prevê-se que a situação hidrológica se mantenha estável.

Devido ao elevado volume de escoamentos em todas as bacias hidrográficas do País, continuamos a recomendar às populações e a sociedade em geral para tomada de medidas de precaução, evitando a travessia dos leitos dos rios, e também, recomenda-se a retirada de equipamentos e bens das zonas baixas e ribeirinhas!

Belarmino M. Chivambo

(Chefe do Departamento de Gestão de Recursos Hídricos)

Página 1

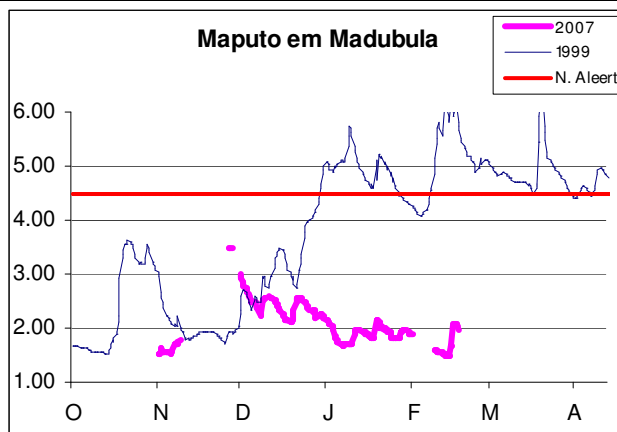
Estação	Dia	Horas	Nível (m)	Precipitação (mm)	Nível de alerta (m)	Observações
BACIA DO ZAMBEZE						
Rio Zambeze (Zumbo)	17/02/08	06:00	4.68	0.0	5.00	
	18/02/08	06:00	4.62	0.0		
	19/02/08	06:00	4.53	0.0		
Rio Zambeze (Tete)	17/02/08	06:00	4.29	0.0	5.00	
	18/02/08	06:00	4.04	0.0		
	19/02/08	06:00	4.08	0.0		
Rio Zambeze (Mutarara)	17/02/08	06:00	5.22	0.0	5.00	
	18/02/08	06:00	5.10	0.0		
	19/02/08	06:00	5.00	0.0		
Rio Zambeze (Caia)	17/02/08	06:00	6.47	0.0	5.00	
	18/02/08	06:00	6.38	35.0		
	19/02/08	06:00	6.25	0.0		
Rio Zambeze (Marromeu)	17/02/08	06:00	a)	0.0	4.75	a) Escala de 5 a 7m danificada pelo batelão, entretanto, regista-se uma diminuição do nível.
	18/02/08	06:00	a)	0.0		
	19/02/08	06:00	a)	0.0		
Revúbue Tete 302	17/02/08	06:00	2.81	0.0	4.00	
	18/02/08	06:00	2.74	0.0		
	19/02/08	06:00	2.76	0.0		
Rio Chire (Megaza)	17/02/08	06:00	7.79	0.0		
	18/02/08	06:00	7.78	0.0		
	19/02/08	06:00	7.77	0.0		
BACIA DO RIO BUZI						
Rio Búzi (Goonda)	17/02/08	06:00	3.00	0.0	5.00	(-) S/Informação
	18/02/08	06:00	2.99	0.0		
	19/02/08	06:00	2.95	0.0		
Rio Lucite (Dombe)	17/02/08	06:00	2.71	0.0	5.50	
	18/02/08	06:00	2.70	0.0		
	19/02/08	06:00	2.67	0.0		
BACIA DO PUNGUÊ						
Rio Púngoè (Púngoè Sul)	17/02/08	06:00	4.40	0.0	6.50	
	18/02/08	06:00	4.33	0.0		
	19/02/08	09:00	4.27	0.0		
Rio Nhazónia (Nhazónia)	17/02/08	06:00	3.47	0.0		
	18/02/08	06:00	3.41	0.0		
	19/02/08	09:00	3.36	0.0		
Rio Púngoè (Mafambisse)	17/02/08	06:00	6.86	(S/P)	6.00	(S/P) Sem Pluviómetro
	18/02/08	06:00	6.82	(S/P)		
	19/02/08	06:00	6.70	(S/P)		
BACIA DO RIO SAVE						
Rio Save (V. F.Save)	17/02/08	06:00	b)		5.50	b) Escala assoreada devido a sedimentos transportados pela corrente das águas.
	18/02/08	06:00	b)			
	19/02/08	06:00	b)			
Rio Save (Massangena)	17/02/08	06:00	2.39	0.0		(-) S/Informação
	18/02/08	06:00	2.38	0.0		
	19/02/08	06:00	-	-		
Rio Nhanombe (Maxixe- EN1)	17/02/08	07:00	2.02	3.1	2.90	
	18/02/08	07:00	1.99	2.2		
	19/02/08	07:00	1.98	3.7		
BACIA DO RIO MUTAMBA						
Rio Mutamba (Jangamo)	17/02/08	07:00	2.91	0.0	3.80	
	18/02/08	07:00	2.99	0.0		
	19/02/08	07:00	3.08	0.0		

BACIA DO LIMPOPO						
Rio Limpopo (Combomune)	17/02/08	07:00	3.63	0.0	4.50	
	18/02/08	07:00	3.57	0.0		
	19/02/08	07:00	3.56	0.0		
Rio Limpopo (Chókwè)	17/02/08	07:00	2.23	0.0	5.00	
	18/02/08	07:00	2.15	0.0		
	19/02/08	07:00	2.05	0.0		
Rio Limpopo (Xai-Xai)	17/02/08	07:00	1.35	0.0	4.30	
	18/02/08	07:00	1.40	0.0		
	19/02/08	07:00	2.50	2.1		
BACIA DO INCOMATI						
Rio Incomati (Res. Garcia)	17/02/08	08:00	2.54	0.0	5.00	
	18/02/08	08:00	2.61	0.0		
	19/02/08	08:00	2.43	0.0		
Rio Incomati (Magude)	17/02/08	07:00	2.32	0.0	5.00	
	18/02/08	07:00	2.29	0.0		
	19/02/08	07:00	2.29	0.0		
BACIA DE UMBELUZI						
Rio Umbeluzi (Goba)	17/02/08	07:00	2.52	0.0	3.00	
	18/02/08	07:00	2.42	0.0		
	19/02/08	07:00	2.39	0.0		
BACIA DO RIO MAPUTO						
Rio Maputo (Madubula)	17/02/08	07:00	2.03	0.0	4.50	
	18/02/08	07:00	1.98	0.0		
	19/02/08	07:00	1.88	0.0		
BACIA DO LICUNGO						
Rio Licungo (Gurué)	17/02/08	07:00	2.08	0.0	3.50	
	18/02/08	07:00	1.98	0.0		
	19/02/08	07:00	1.91	0.0		
Rio Licungo (Mocuba)	17/02/08	06:00	5.04	0.0	6.00	
	18/02/08	09:00	4.97	0.0		
	19/02/08	07:00	4.93	0.0		
BACIA DE MONTEPUEZ						
Rio Montepuez	17/02/08	07:00	3.79	0.0		
	18/02/08	07:00	3.47	18.0		
	19/02/08	07:00	4.28	133.8		

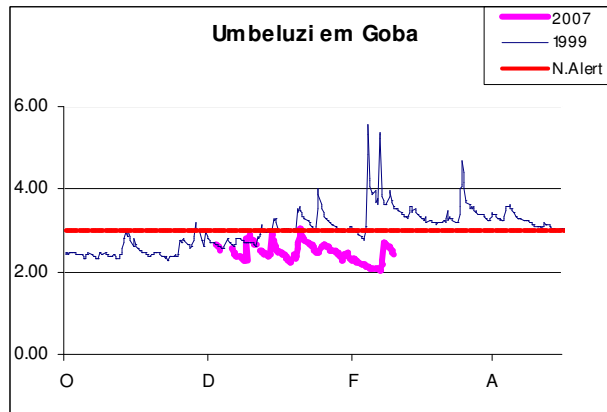
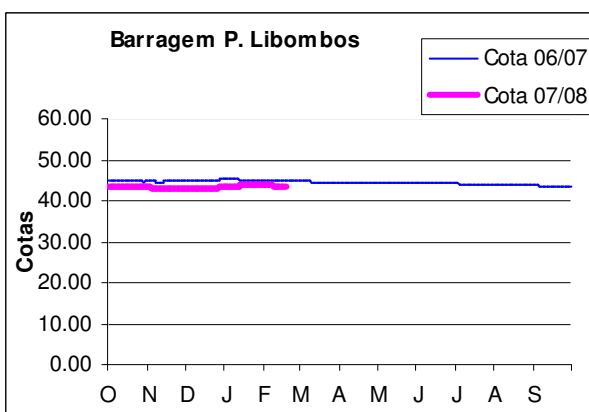
ENCHIMENTO DAS PRINCIPAIS BARRAGENS

Barragem	Data	Cota (m)	% de Enchimento	Caudal Descarregado (m ³ /s)	Observações
HCB	17/02/08	323.41	69.31	3045.7	
	18/02/08	323.49	69.61	2988.6	
Massingir	18/02/08	120.66	77.72	38	
	19/02/08	120.68	77.82	96.05	
Corrumana	18/02/08	104.60	56.78	0.96	
	19/02/08	104.61	56.84	4.60	
P. Libombos	18/02/08	43.60	68.50	2.95	
	19/02/08	43.60	68.50	2.95	
Chicamba	18/02/08	621.62	80.32	71.9	Descargas do Açude de Mavuzi para a Bacia do Rio Búzi
	19/02/08	621.62	80.32	86.3	

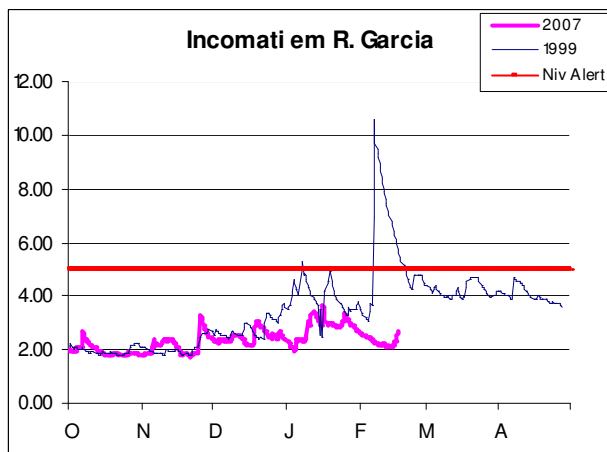
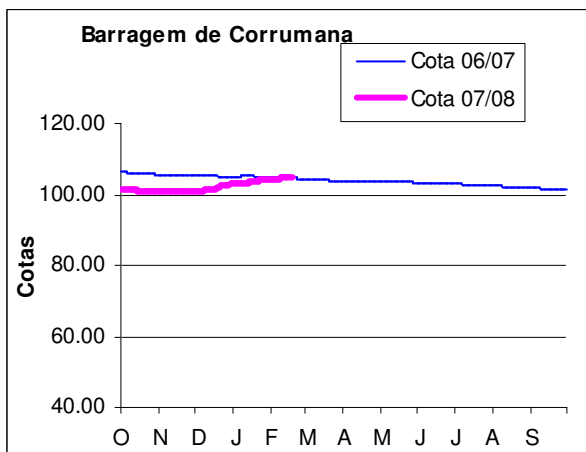
BACIA DO RIO MAPUTO



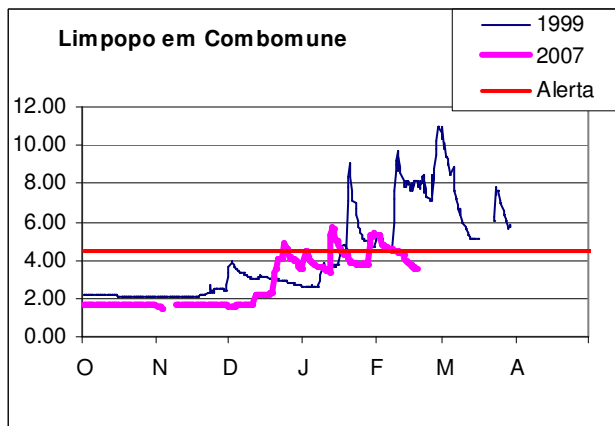
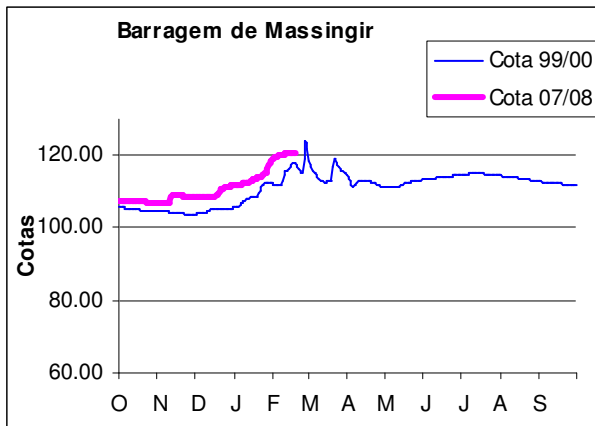
BACIA DO RIO UMBELUZI



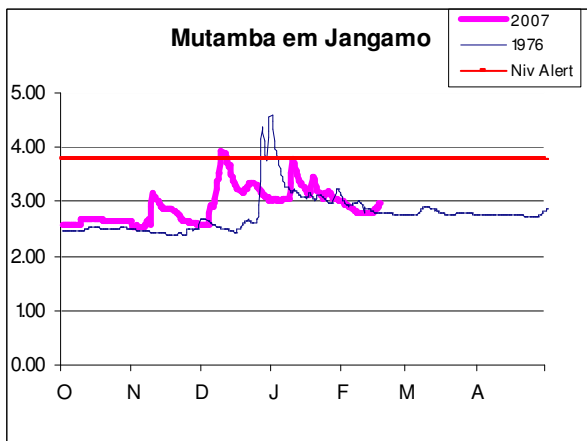
BACIA DO RIO INCOMATI



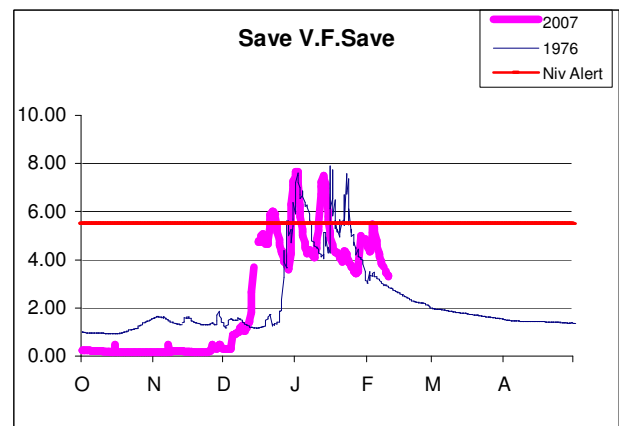
BACIA DO RIO LIMPOPO



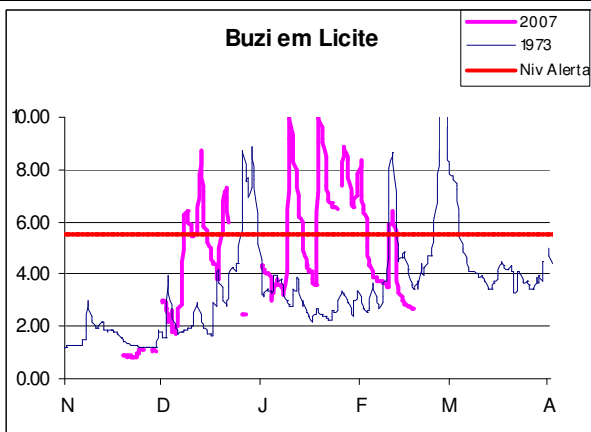
BACIA DO RIO MUTAMBA



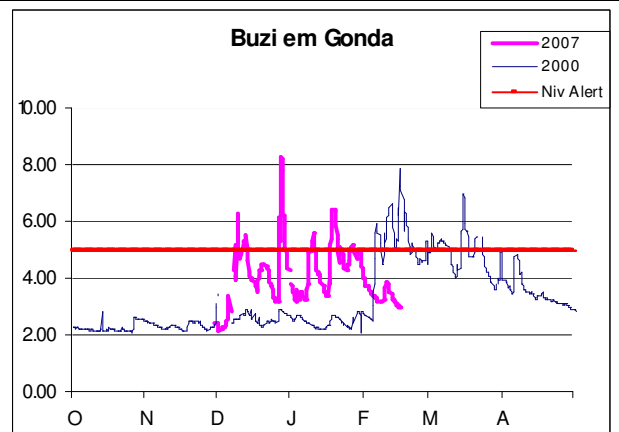
BACIA DO RIO SAVE



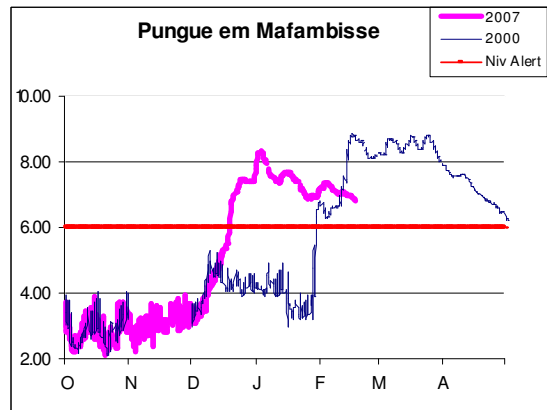
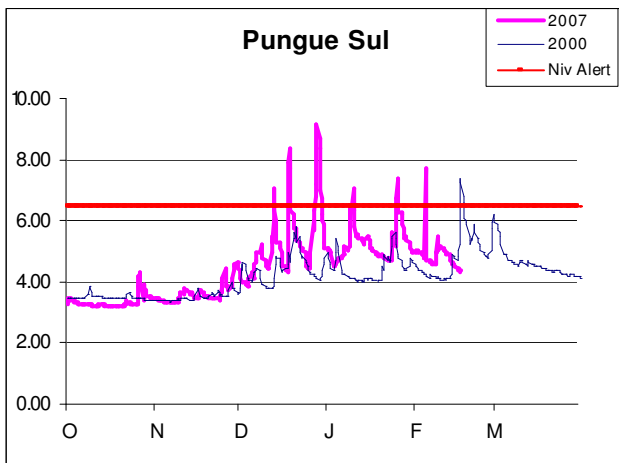
BACIA DO RIO BUZI



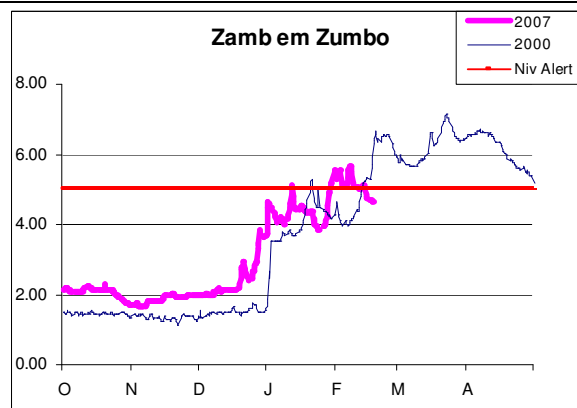
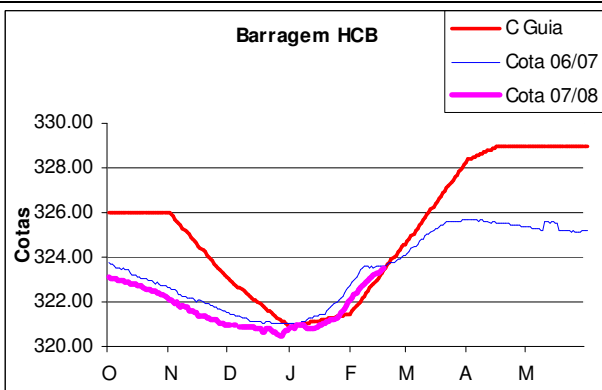
BACIA DO RIO BUZI



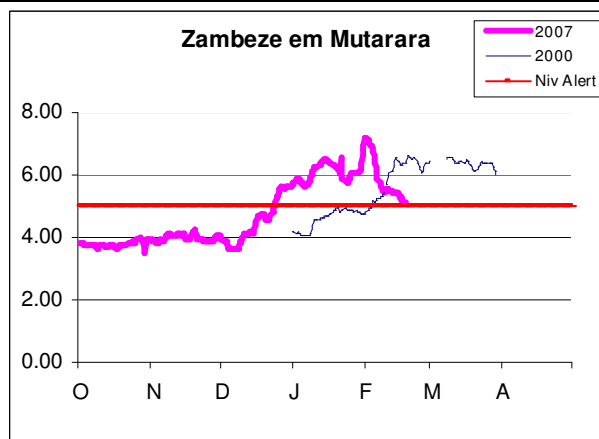
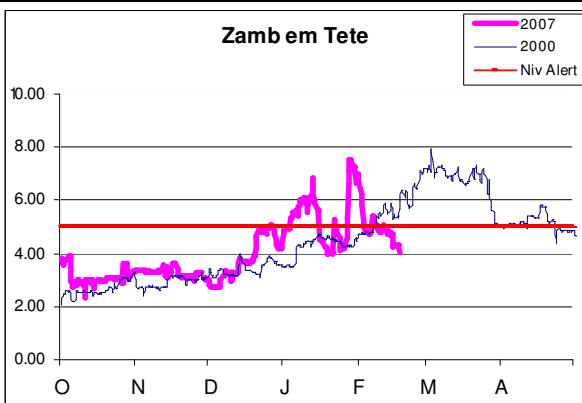
BACIA DO RIO PÚNGOË



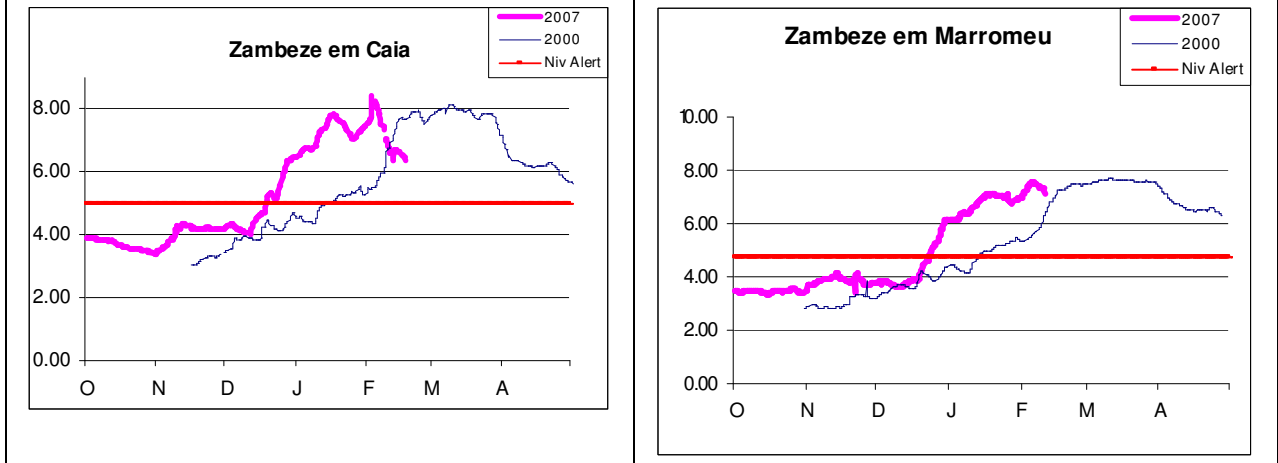
BACIA DO RIO ZAMBEZE



BACIA DO RIO ZAMBEZE



BACIA DO RIO ZAMBEZE



BACIA DO RIO LICUNGO

