



REPÚBLICA DE MOÇAMBIQUE  
MINISTÉRIO DAS OBRAS PÚBLICAS E HABITAÇÃO  
DIRECÇÃO NACIONAL DE ÁGUAS

Edição Nº 81

**BOLETIM HIDROLÓGICO  
NACIONAL**

25/02/2008

**I-SITUAÇÃO PREVALECENTE**

Nas últimas 48 horas o País continuou a registar um abrandamento da precipitação, situação semelhante registou-se nos países vizinhos.

Face a esta situação, as bacias hidrográficas do Búzi, Licungo e Save estão abaixo de alerta e mantêm a tendência de diminuição significativa do volume de escoamentos, enquanto que as bacias de Zambeze e Púngoè mantêm-se acima de alerta e a baixar lentamente.

**As bacias hidrográficas da região Norte do País registam oscilações dos níveis hidrométricos mas com tendência a estabilizarem, sendo que as inundações ribeirinhas nos rios Lugenda em Mandimba, Montepuez em Montepuez, Melúli em Angoche e Messalo em Macomia e Muidumbe, registam melhorias significativas.**

Nas restantes bacias hidrográficas do País a situação mantém-se estável.

**II-ENCHIMENTO DAS PRINCIPAIS ALBUFEIRAS**

Na bacia do Zambeze, a albufeira de Cahora Bassa continua a elevar o volume de água armazenada, sendo que nas últimas 48 horas mantêm descargas de cerca de **1800m<sup>3</sup>/s**.

Nas restantes barragens do País, regista-se um ligeiro incremento dos níveis de armazenamento.

**III-PREVISÃO**

Para as próximas 48 horas, prevê-se que as bacias hidrográficas do Save, Búzi e Licungo continuem a registar uma redução significativa do volume de escoamentos, enquanto que nas bacias hidrográficas do Zambeze e Púngoè se prevê que a redução dos níveis nas estações mais a jusante continue lenta.

Na região Norte do País, as bacias de Lugenda, Montepuez e Messalo continuarão a registar estabilização dos níveis hidrométricos, sendo que o nível das inundações ribeirinhas que se verificam em Mandimba, Montepuez, Macomia e Muidumbe poderá continuar a baixar.

Nas restantes bacias do País, prevê-se que a situação hidrológica se mantenha estável.

Devido ao elevado volume de escoamentos em todas as bacias hidrográficas do País, continuamos a recomendar às populações e a sociedade em geral para tomada de medidas de precaução, evitando a travessia dos leitos dos rios, e também, recomenda-se a retirada de equipamentos e bens das zonas baixas e ribeirinhas!

**Belarmino M. Chivambo**

*(Chefe do Departamento de Gestão de Recursos Hídricos)*

Página 1

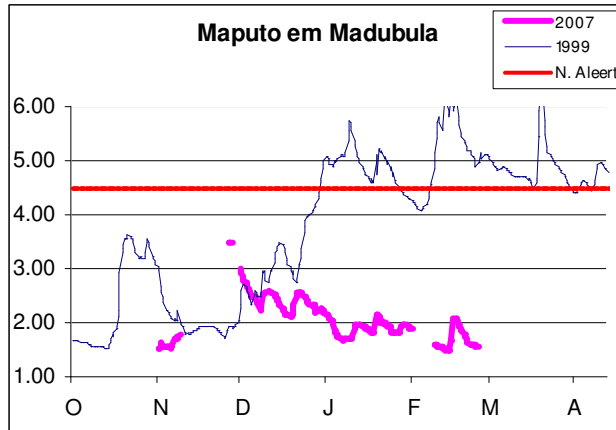
Estação	Dia	Horas	Nível (m)	Precipitação (mm)	Nível de alerta (m)	Observações
<b>BACIA DO ZAMBEZE</b>						
Rio Zambeze (Zumbo)	23/02/08	06:00	3.96	0.0	5.00	
	24/02/08	06:00	3.92	0.0		
	25/02/08	06:00	3.89	0.0		
Rio Zambeze (Tete)	23/02/08	06:00	3.20	0.0	5.00	
	24/02/08	06:00	3.02	0.0		
	25/02/08	06:00	2.92	0.0		
Rio Zambeze (Mutarara)	23/02/08	06:00	5.00	0.0	5.00	a) Nível abaixo de 5m.
	24/02/08	06:00	5.00	0.0		
	25/02/08	06:00	a)	0.0		
Rio Zambeze (Caia)	23/02/08	06:00	5.70	0.0	5.00	
	24/02/08	06:00	5.59	0.0		
	25/02/08	06:00	5.24	0.0		
Rio Zambeze (Marromeu)	23/02/08	06:00	5.80	0.0	4.75	
	24/02/08	06:00	5.60	0.0		
	25/02/08	06:00	5.33	0.0		
Revúbue Tete 302	23/02/08	06:00	2.78	0.0	4.00	
	24/02/08	06:00	2.68	0.0		
	25/02/08	06:00	2.64	0.0		
Rio Chire (Megaza)	23/02/08	06:00	7.73	0.0		
	24/02/08	06:00	7.73	0.0		
	25/02/08	06:00	7.72	0.0		
<b>BACIA DO RIO BUZI</b>						
Rio Búzi (Goonda)	23/02/08	06:00	2.83	0.0	5.00	(-) S/Informação
	24/02/08	06:00	2.77	0.0		
	25/02/08	06:00	2.75	0.0		
Rio Lucite (Dombe)	23/02/08	06:00	2.55	0.0	5.50	
	24/02/08	06:00	2.54	0.0		
	25/02/08	06:00	2.54	0.0		
<b>/BACIA DO PUNGUÊ</b>						
Rio Púngoè (Púngoè Sul)	23/02/08	06:00	4.47	0.0	6.50	
	24/02/08	06:00	4.40	0.0		
	25/02/08	09:00	4.30	0.0		
Rio Nhazónia (Nhazónia)	23/02/08	06:00	3.36	0.0		
	24/02/08	06:00	3.24	0.0		
	25/02/08	09:00	3.17	0.0		
Rio Púngoè (Mafambisse)	23/02/08	06:00	6.40	(S/P)	6.00	(S/P) Sem Pluviómetro
	24/02/08	06:00	6.34	(S/P)		
	25/02/08	06:00	6.25	(S/P)		
<b>BACIA DO RIO SAVE</b>						
Rio Save (V. F.Save)	23/02/08	06:00	b)		5.50	b) Escala assoreada devido a sedimentos transportados pela corrente das águas.
	24/02/08	06:00	b)			
	25/02/08	06:00	b)			
Rio Save (Massangena)	23/02/08	06:00	-	-		(-) S/Informação
	24/02/08	06:00	-	-		
	25/02/08	06:00	-	-		
Rio Nhanombe (Maxixe- EN1)	23/02/08	07:00	1.93	0.0	2.90	
	24/02/08	07:00	1.91	0.0		
	25/02/08	07:00	1.89	0.0		
<b>BACIA DO RIO MUTAMBA</b>						
Rio Mutamba (Jangamo)	23/02/08	07:00	3.10	0.0	3.80	
	24/02/08	07:00	3.07	0.0		
	25/02/08	07:00	2.98	0.0		

BACIA DO LIMPOPO						
Rio Limpopo (Combomune)	23/02/08	07:00	3.37	0.0	4.50	
	24/02/08	07:00	3.29	0.0		
	25/02/08	07:00	3.23	0.0		
Rio Limpopo (Chókwe)	23/02/08	07:00	2.00	0.0	5.00	
	24/02/08	07:00	1.92	0.0		
	25/02/08	07:00	1.86	0.0		
Rio Limpopo (Xai-Xai)	23/02/08	07:00	2.85	0.0	4.30	
	24/02/08	07:00	2.82	0.0		
	25/02/08	07:00	2.60	0.0		
BACIA DO INCOMATI						
Rio Incomati (Res. Garcia)	23/02/08	08:00	2.08	0.0	5.00	
	24/02/08	08:00	2.06	0.0		
	25/02/08	08:00	2.03	0.0		
Rio Incomati (Magude)	23/02/08	07:00	2.40	0.0	5.00	
	24/02/08	07:00	2.36	0.0		
	25/02/08	07:00	2.31	0.0		
BACIA DE UMBELUZI						
Rio Umbeluzi (Goba)	23/02/08	07:00	2.28	0.0	3.00	
	24/02/08	07:00	2.20	0.0		
	25/02/08	07:00	2.18	0.0		
BACIA DO RIO MAPUTO						
Rio Maputo (Madubula)	23/02/08	07:00	1.61	0.0	4.50	
	24/02/08	07:00	1.59	0.0		
	25/02/08	07:00	1.55	0.0		
BACIA DO LICUNGO						
Rio Licungo (Gurué)	23/02/08	07:00	1.94	0.0	3.50	
	24/02/08	07:00	1.70	0.0		
	25/02/08	07:00	1.68	0.0		
Rio Licungo (Mocuba)	23/02/08	06:00	4.84	0.0	6.00	
	24/02/08	06:00	4.74	0.0		
	25/02/08	06:00	4.76	-		
BACIA DE MONTEPUEZ						
Rio Montepuez	23/02/08	07:00	3.99	0.0		
	24/02/08	07:00	4.06	68.9		
	25/02/08	07:00	3.98	0.0		

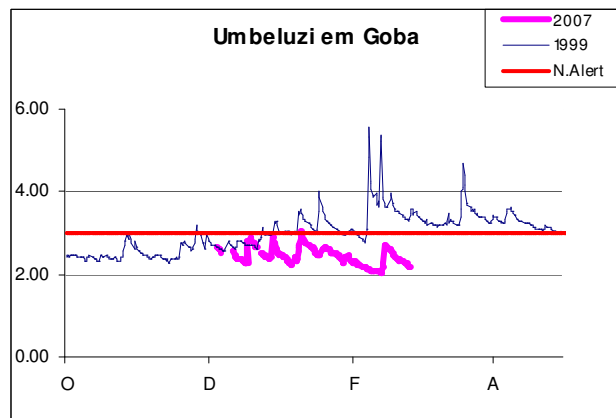
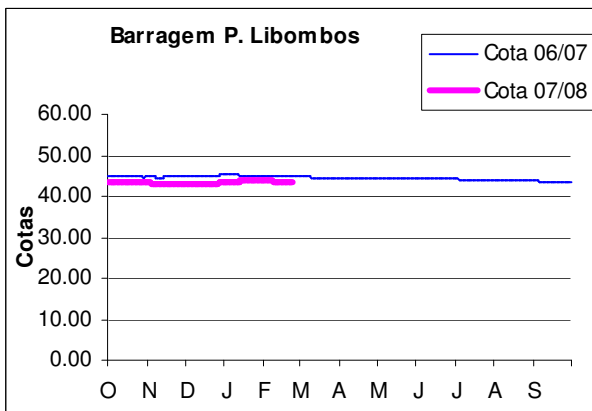
### ENCHIMENTO DAS PRINCIPAIS BARRAGENS

Barragem	Data	Cota (m)	% de Enchimento	Caudal Descarregado (m <sup>3</sup> /s)	Observações
HCB	23/02/08	323.85	70.99	1881.2	
	24/02/08	323.91	71.22	1787.2	
Massingir	24/02/08	120.67	77.77	96.05	
	25/02/08	120.67	77.77	96.05	
Corrumana	24/02/08	104.65	57.08	4.48	
	25/02/08	104.65	57.08	0.02	
P. Libombos	24/02/08	43.56	68.18	2.95	
	25/02/08	43.55	68.10	2.95	
Chicamba	24/02/08	621.57	80.05	85.20	Descargas do Açude de Mavuzi para a Bacia do Rio Búzi
	25/02/08	621.56	80.00	66.30	

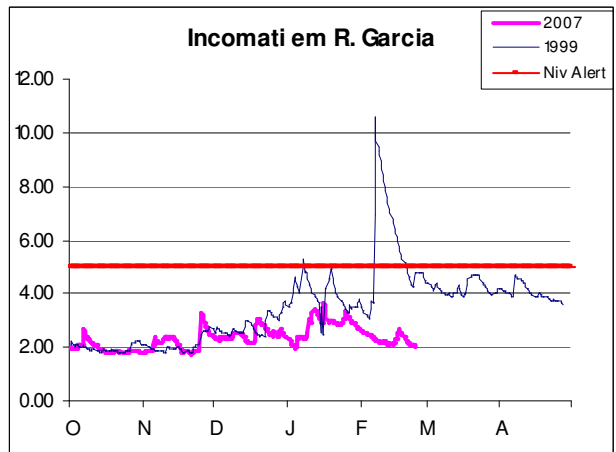
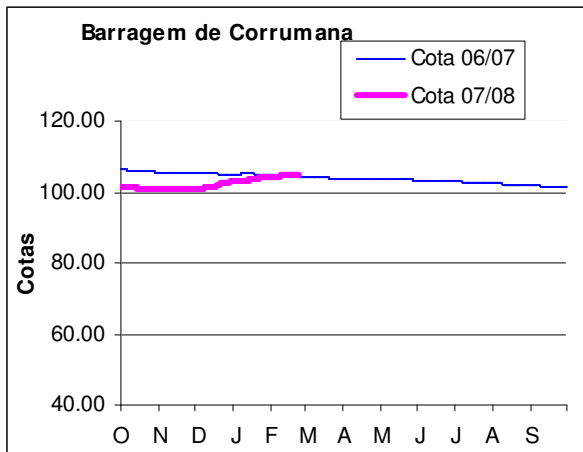
### BACIA DO RIO MAPUTO



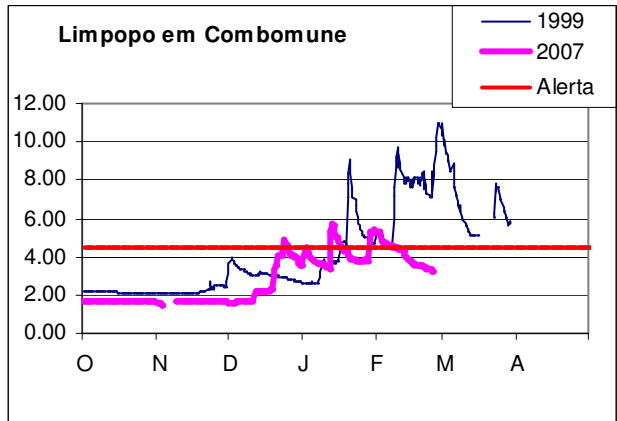
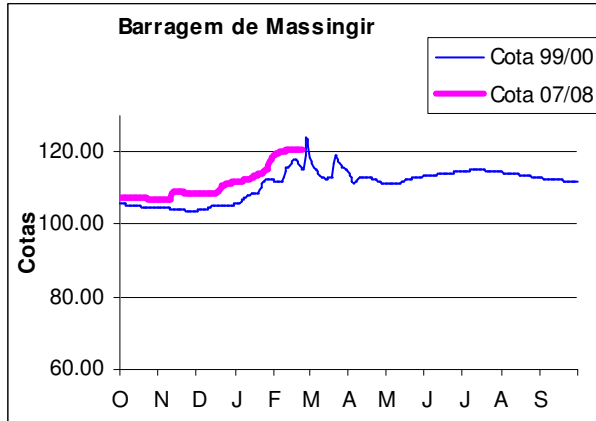
### BACIA DO RIO UMBELUZI



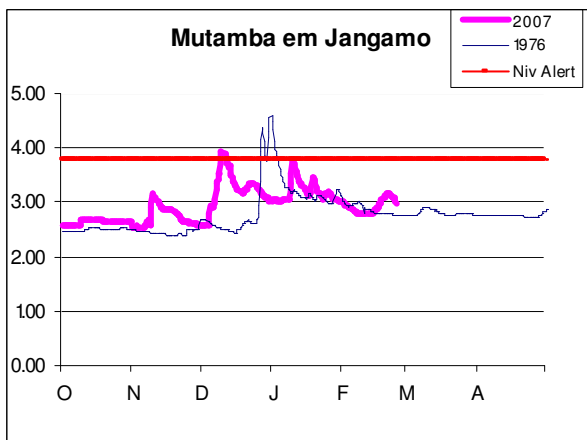
### BACIA DO RIO INCOMATI



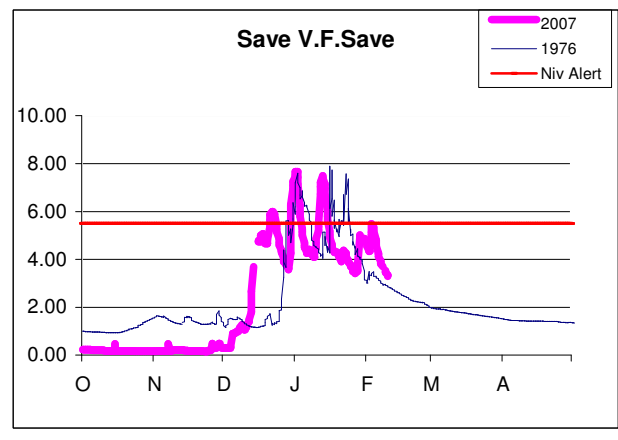
## BACIA DO RIO LIMPOPO



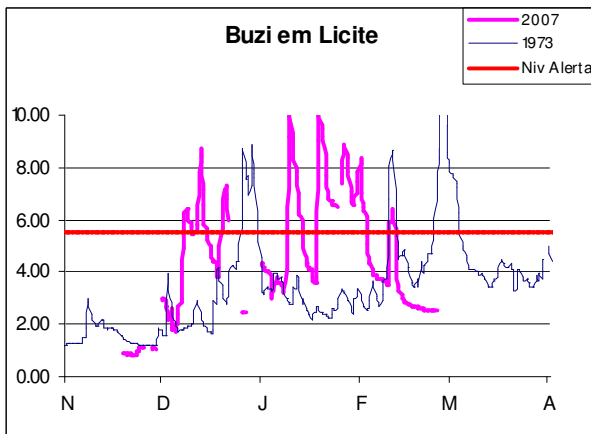
## BACIA DO RIO MUTAMBA



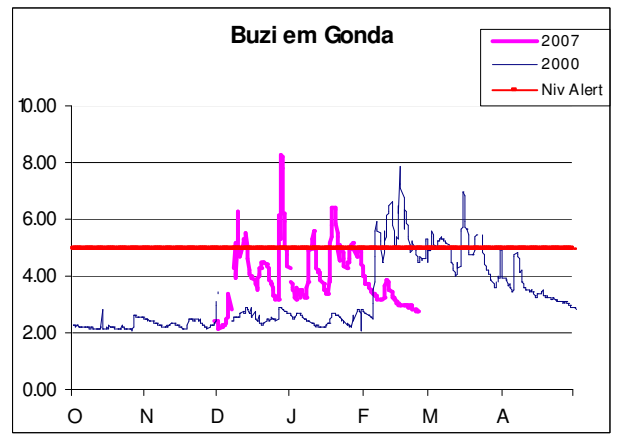
## BACIA DO RIO SAVE



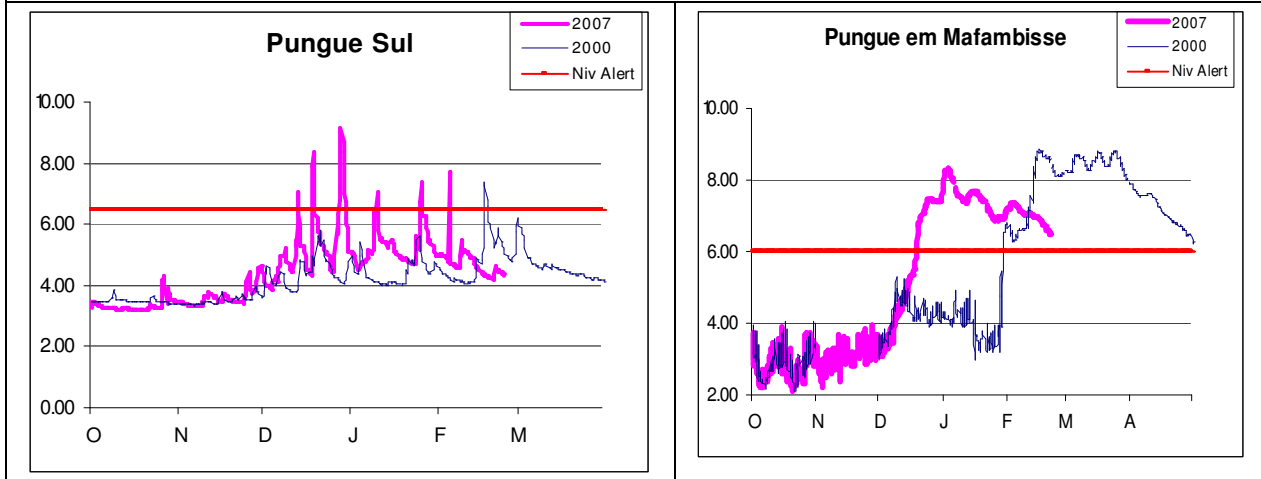
## BACIA DO RIO BUZI



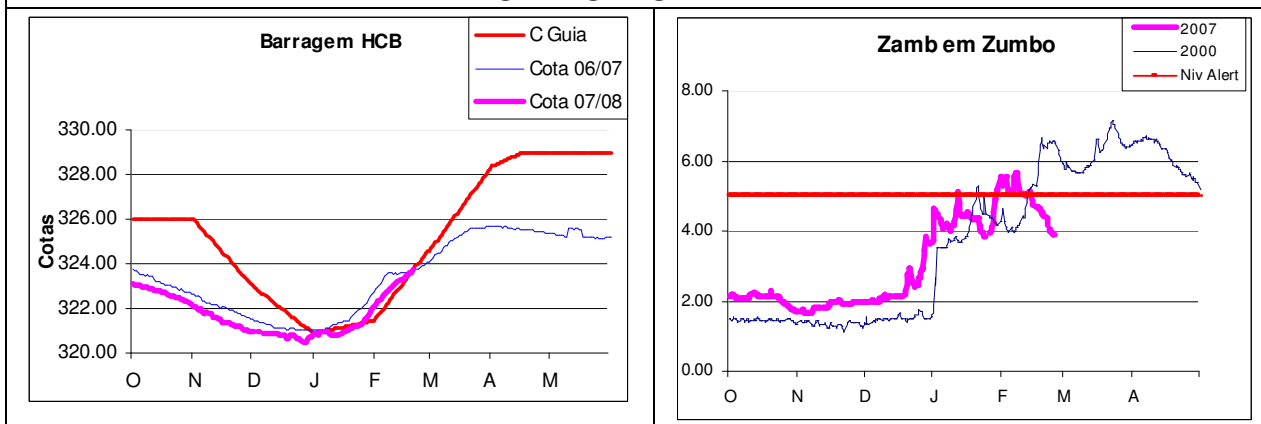
## BACIA DO RIO BUZI



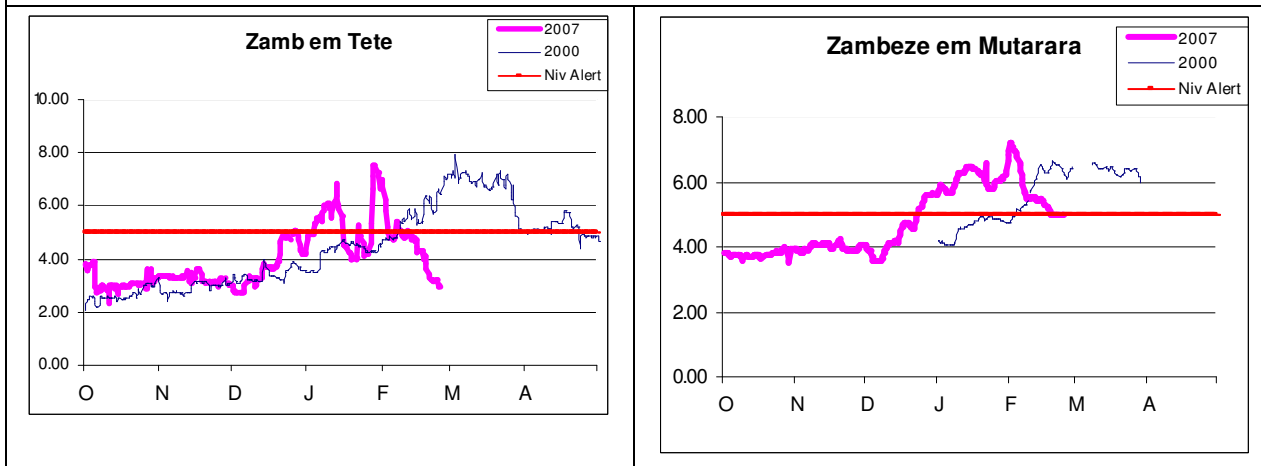
## BACIA DO RIO PÚNGOË



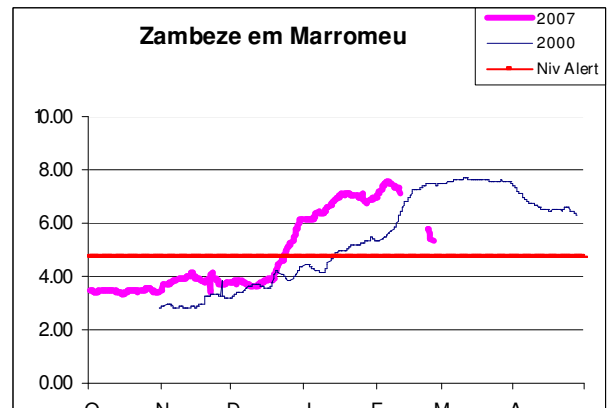
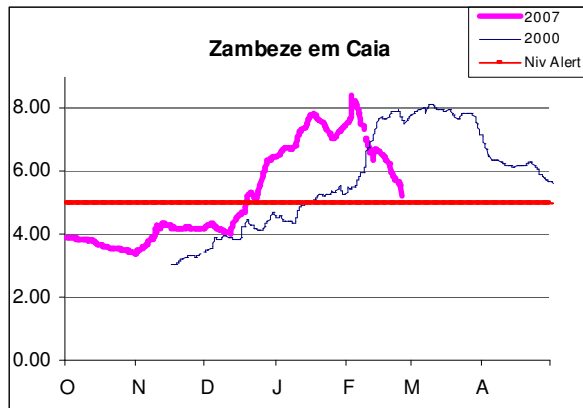
## BACIA DO RIO ZAMBEZE



## BACIA DO RIO ZAMBEZE



## BACIA DO RIO ZAMBEZE



## BACIA DO RIO LICUNGO

