



REPÚBLICA DE MOÇAMBIQUE
MINISTÉRIO DAS OBRAS PÚBLICAS E HABITAÇÃO
DIRECÇÃO NACIONAL DE ÁGUAS

Edição Nº 82

**BOLETIM HIDROLÓGICO
NACIONAL**

26/02/2008

I-SITUAÇÃO PREVALECENTE

Nas últimas 48 horas o País continuou a registar um abrandamento da precipitação, entretanto na região norte houve registo de 61.8mm em Nampula e 18.6mm em Pemba. Nos países vizinhos continua a se registar abrandamento da precipitação.

Face a esta situação, as bacias hidrográficas do Búzi, Licungo e Save mantêm-se abaixo de alerta e a registar diminuição significativa do volume de escoamentos, enquanto que as bacias de Zambeze e Púngoè mantêm-se acima de alerta e a baixar lentamente.

As bacias hidrográficas da região Norte do País mantêm a tendência de estabilização dos níveis hidrométricos, sendo que as inundações ribeirinhas nos rios Lugenda em Mandimba, Montepuez em Montepuez, Melúli em Angoche e Messalo em Macomia e Muidumbe, continuam a registar melhorias significativas.

Nas restantes bacias hidrográficas do País a situação mantêm-se estável.

II-ENCHIMENTO DAS PRINCIPAIS ALBUFEIRAS

Na bacia do Zambeze, a Hidroeléctrica de Cahora Bassa continua a incrementar o nível de armazenamento de água na albufeira, sendo que voltou a baixar as descargas para cerca de 1700m³/s.

Nas restantes barragens do País, continuam a registar um ligeiro incremento dos níveis de armazenamento.

III-PREVISÃO

Para as próximas 48 horas, as bacias hidrográficas do Save, Búzi e Licungo poderão manter-se abaixo de alerta e a registar uma redução significativa do volume de escoamentos, enquanto que nas bacias hidrográficas do Zambeze e Púngoè manter-se-ão com tendência lenta de redução dos níveis nas estações mais a jusante, nomeadamente no baixo Zambeze (Caia e Marromeu) e baixo Púngoè (Mafambisse).

Na região Norte do País, as bacias de Lugenda, Montepuez e Messalo poderão continuar a registar estabilização dos níveis hidrométricos, sendo que o nível das inundações ribeirinhas que se verificam em Mandimba, Montepuez, Macomia e Muidumbe poderá continuar a baixar.

Nas restantes bacias do País, prevê-se que a situação hidrológica se mantenha estável.

Devido ao elevado volume de escoamentos em todas as bacias hidrográficas do País, continuamos a recomendar às populações e a sociedade em geral para tomada de medidas de precaução, evitando a travessia dos leitos dos rios, e também, recomenda-se a retirada de equipamentos e bens das zonas baixas e ribeirinhas!

Belarmino M. Chivambo

(Chefe do Departamento de Gestão de Recursos Hídricos)

Página 1

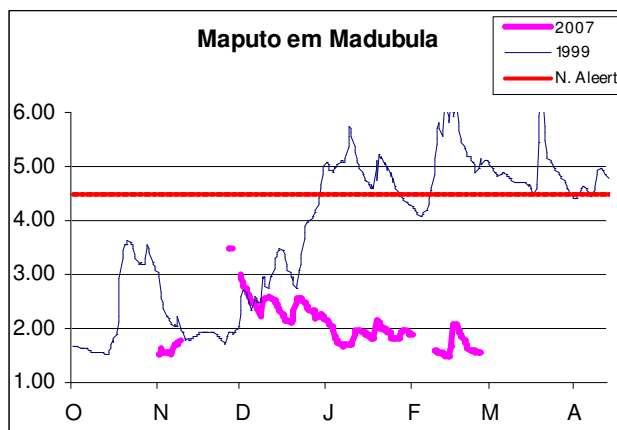
Estação	Dia	Horas	Nível (m)	Precipitação (mm)	Nível de alerta (m)	Observações
BACIA DO ZAMBEZE						
Rio Zambeze (Zumbo)	24/02/08	06:00	3.92	0.0	5.00	
	25/02/08	06:00	3.89	0.0		
	26/02/08	06:00	3.64	0.0		
Rio Zambeze (Tete)	24/02/08	06:00	3.02	0.0	5.00	
	25/02/08	06:00	2.92	0.0		
	26/02/08	06:00	2.77	0.0		
Rio Zambeze (Mutarara)	24/02/08	06:00	5.00	0.0	5.00	a) Nível abaixo de 5m.
	25/02/08	06:00	a)	0.0		
	26/02/08	06:00	a)	0.0		
Rio Zambeze (Caia)	24/02/08	06:00	5.59	0.0	5.00	
	25/02/08	06:00	5.24	0.0		
	26/02/08	06:00	5.16	0.0		
Rio Zambeze (Marromeu)	24/02/08	06:00	5.60	0.0	4.75	
	25/02/08	06:00	5.33	0.0		
	26/02/08	06:00	5.14	0.0		
Revúbue Tete 302	24/02/08	06:00	2.68	0.0	4.00	
	25/02/08	06:00	2.64	0.0		
	26/02/08	06:00	2.62	0.0		
Rio Chire (Megaza)	24/02/08	06:00	7.73	0.0		
	25/02/08	06:00	7.72	0.0		
	26/02/08	06:00	7.72	0.0		
BACIA DO RIO BUZI						
Rio Búzi (Goonda)	24/02/08	06:00	2.77	0.0	5.00	(-) S/Informação
	25/02/08	06:00	2.75	0.0		
	26/02/08	06:00	-	-		
Rio Lucite (Dombe)	24/02/08	06:00	2.54	0.0	5.50	
	25/02/08	06:00	2.54	0.0		
	26/02/08	06:00	-	-		
BACIA DO PUNGUÊ						
Rio Púngoè (Púngoè Sul)	24/02/08	06:00	4.40	0.0	6.50	
	25/02/08	06:00	4.30	0.0		
	26/02/08	09:00	4.23	0.0		
Rio Nhazónia (Nhazónia)	24/02/08	06:00	3.24	0.0		
	25/02/08	06:00	3.17	0.0		
	26/02/08	09:00	3.12	0.0		
Rio Púngoè (Mafambisse)	24/02/08	06:00	6.34	(S/P)	6.00	(S/P) Sem Pluviómetro
	25/02/08	06:00	6.25	(S/P)		
	26/02/08	06:00	6.14	(S/P)		
BACIA DO RIO SAVE						
Rio Save (V. F.Save)	24/02/08	06:00	b)		5.50	b) Escala assoreada devido a sedimentos transportados pela corrente das águas.
	25/02/08	06:00	b)			
	26/02/08	06:00	b)			
Rio Save (Massangena)	24/02/08	06:00	-	-		(-) S/Informação
	25/02/08	06:00	-	-		
	26/02/08	06:00	-	-		
Rio Nhanombe (Maxixe- EN1)	24/02/08	07:00	1.91	0.0	2.90	
	25/02/08	07:00	1.89	0.0		
	26/02/08	07:00	1.87	0.0		
BACIA DO RIO MUTAMBA						
Rio Mutamba (Jangamo)	24/02/08	07:00	3.07	0.0	3.80	
	25/02/08	07:00	2.98	0.0		
	26/02/08	07:00	2.93	0.0		

BACIA DO LIMPOPO						
Rio Limpopo (Combomune)	24/02/08	07:00	3.29	0.0	4.50	
	25/02/08	07:00	3.23	0.0		
	26/02/08	07:00	3.18	0.0		
Rio Limpopo (Chókwe)	24/02/08	07:00	1.92	0.0	5.00	
	25/02/08	07:00	1.86	0.0		
	26/02/08	07:00	1.77	0.0		
Rio Limpopo (Xai-Xai)	24/02/08	07:00	2.82	0.0	4.30	
	25/02/08	07:00	2.60	0.0		
	26/02/08	07:00	2.60	0.0		
BACIA DO INCOMATI						
Rio Incomati (Res. Garcia)	24/02/08	08:00	2.06	0.0	5.00	
	25/02/08	08:00	2.03	0.0		
	26/02/08	08:00	1.95	0.0		
Rio Incomati (Magude)	24/02/08	07:00	2.36	0.0	5.00	
	25/02/08	07:00	2.31	0.0		
	26/02/08	07:00	2.28	0.0		
BACIA DE UMBELUZI						
Rio Umbeluzi (Goba)	24/02/08	07:00	2.20	0.0	3.00	
	25/02/08	07:00	2.18	0.0		
	26/02/08	07:00	2.23	0.0		
BACIA DO RIO MAPUTO						
Rio Maputo (Madubula)	24/02/08	07:00	1.59	0.0	4.50	
	25/02/08	07:00	1.55	0.0		
	26/02/08	07:00	1.54	0.0		
BACIA DO LICUNGO						
Rio Licungo (Gurué)	24/02/08	07:00	1.70	0.0	3.50	
	25/02/08	07:00	1.68	0.0		
	26/02/08	07:00	1.84	11.0		
Rio Licungo (Mocuba)	24/02/08	06:00	4.74	0.0	6.00	
	25/02/08	06:00	4.66	0.0		
	26/02/08	06:00	4.58	0.0		
BACIA DE MONTEPUEZ						
Rio Montepuez	24/02/08	07:00	4.06	68.9		
	25/02/08	07:00	3.88	0.0		
	26/02/08	07:00	3.52	0.0		

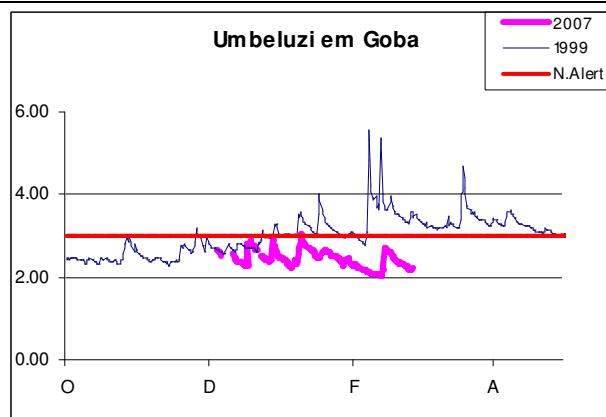
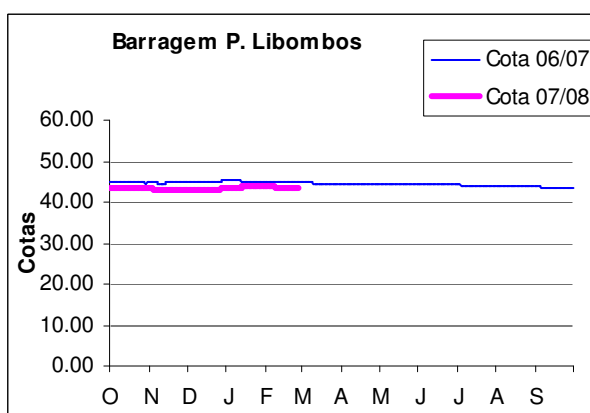
ENCHIMENTO DAS PRINCIPAIS BARRAGENS

Barragem	Data	Cota (m)	% de Enchimento	Caudal Descarregado (m ³ /s)	Observações
HCB	24/02/08	323.91	71.22	1787.20	
	25/02/08	323.95	71.38	1687.00	
Massingir	25/02/08	120.67	77.77	96.05	
	26/02/08	120.67	77.77	96.05	
Corrumana	25/02/08	104.65	57.08	0.02	
	26/02/08	104.64	57.02	4.53	
P. Libombos	25/02/08	43.55	68.10	2.95	
	26/02/08	43.54	68.02	2.95	
Chicamba	25/02/08	621.56	80.00	66.30	Descargas do Açude de Mavuzi para a Bacia do Rio Búzi
	26/02/08	-	-	-	

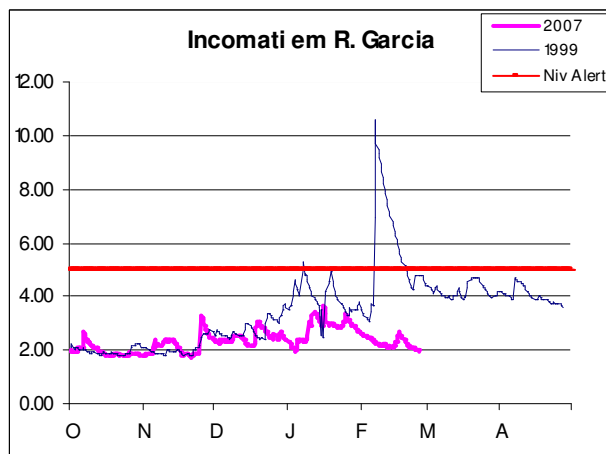
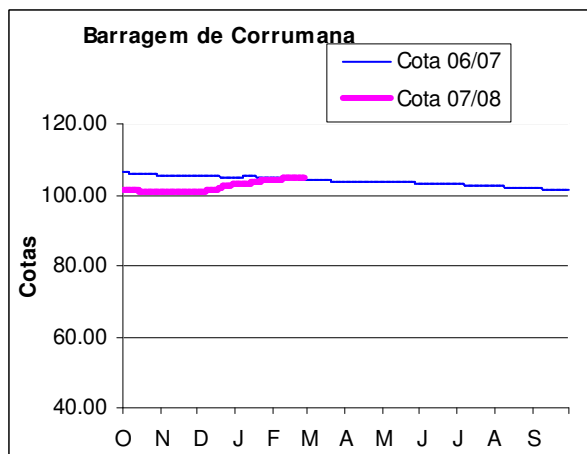
BACIA DO RIO MAPUTO



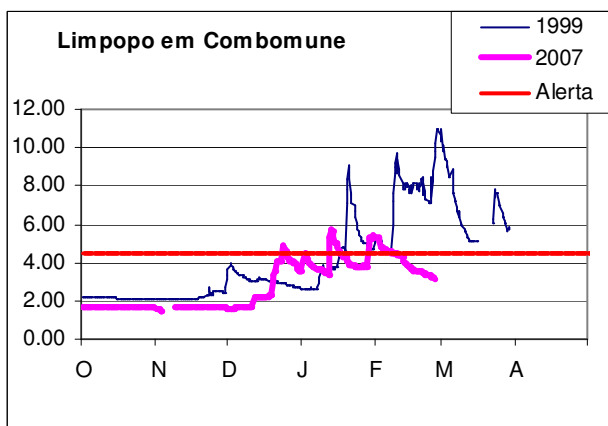
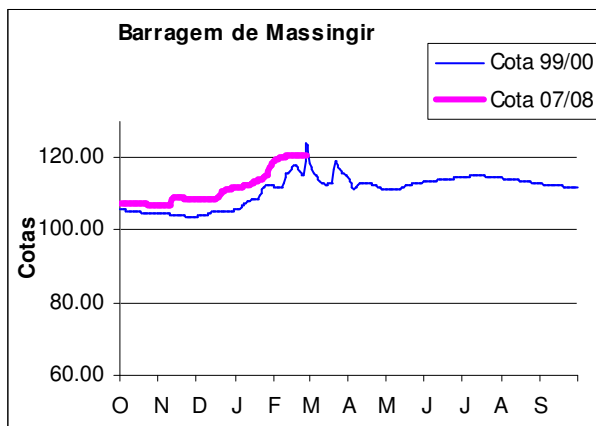
BACIA DO RIO UMBELUZI



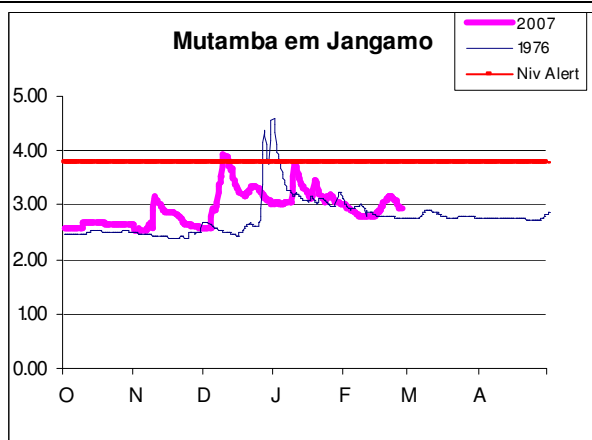
BACIA DO RIO INCOMATI



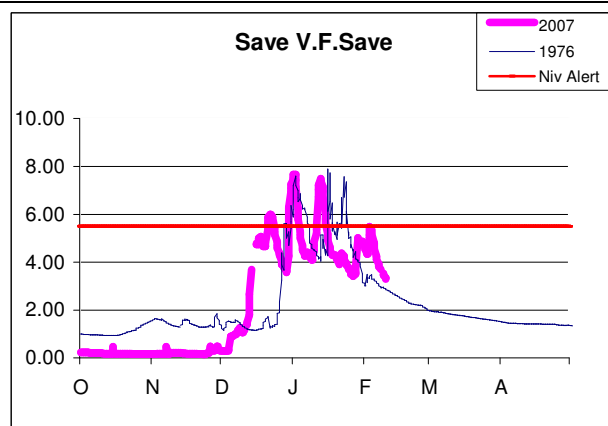
BACIA DO RIO LIMPOPO



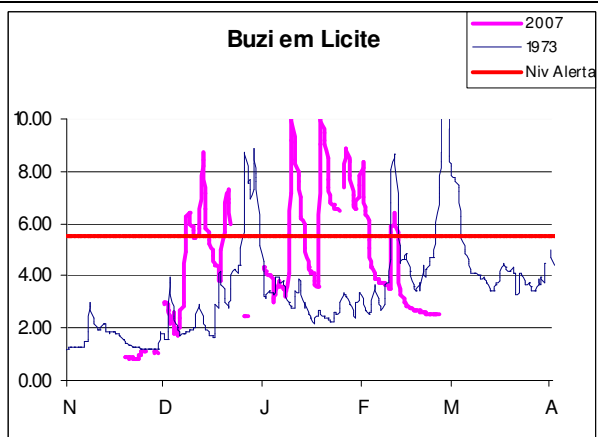
BACIA DO RIO MUTAMBA



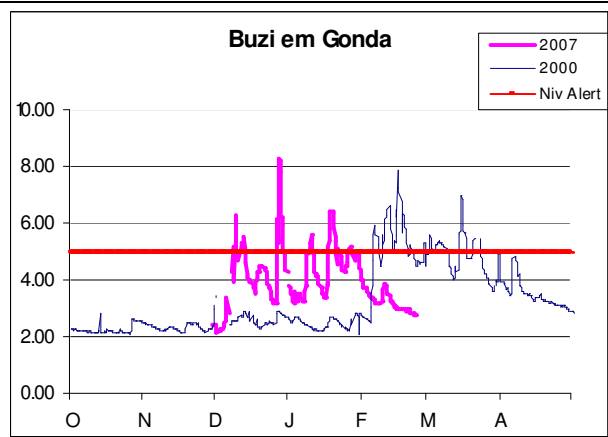
BACIA DO RIO SAVE



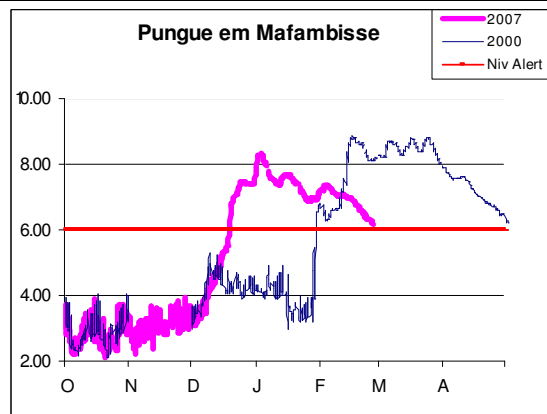
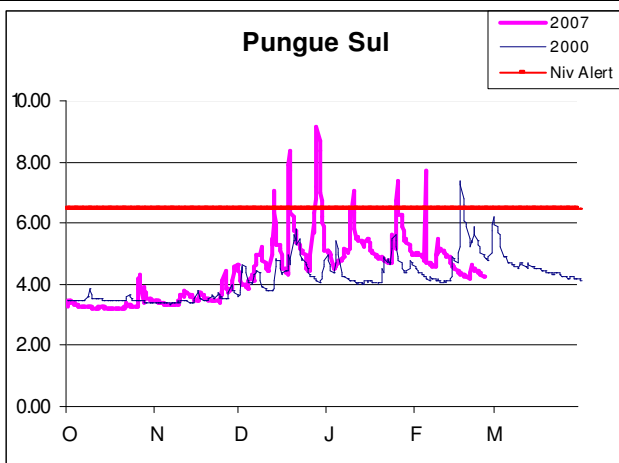
BACIA DO RIO BUZI



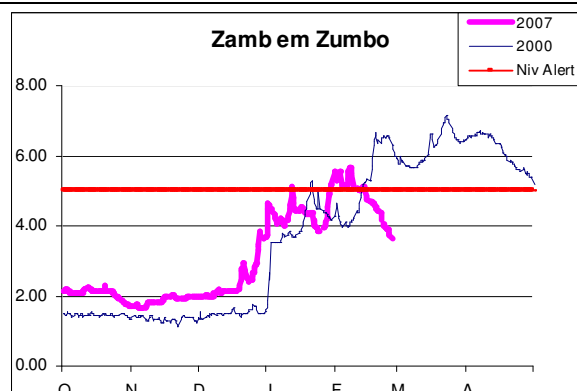
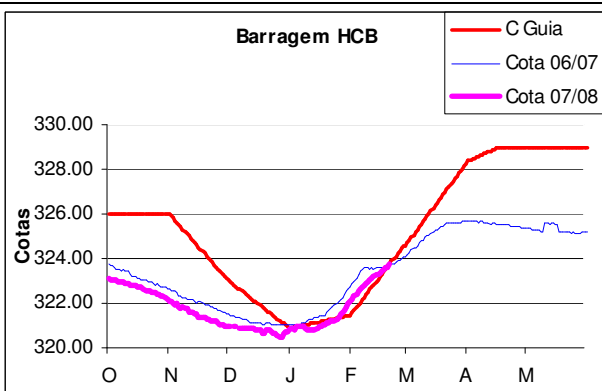
BACIA DO RIO BUZI



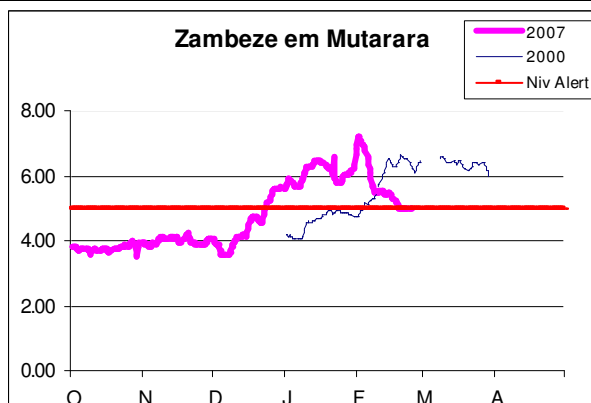
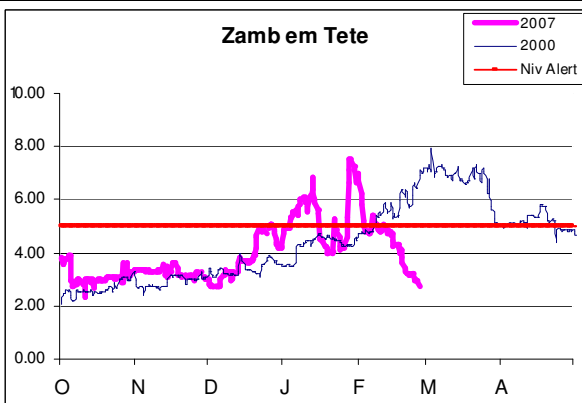
BACIA DO RIO PUNGUE



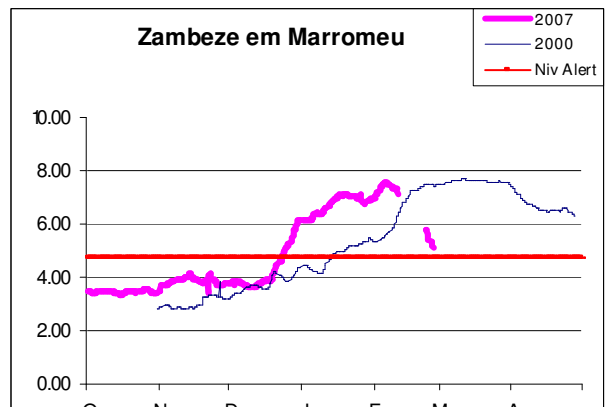
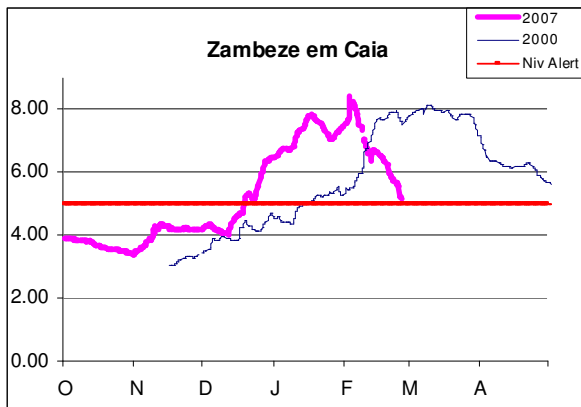
BACIA DO RIO ZAMBEZE



BACIA DO RIO ZAMBEZE



BACIA DO RIO ZAMBEZE



BACIA DO RIO LICUNGO

